

ISTO É

SANTA BÁRBARA D'OESTE

Fundação:

dia 04 de Dezembro de 1818

Fundadora: Dona Margarida da Graça Martins

= “200 Anos” em 2018 =

Emancipação Político-Administrativa:

dia 15 de Junho de 1869

= “150 Anos” em 2019 =

Para quem, com muito orgulho, como eu, é BARBARENSE !

Para quem é BARBARENSE de coração !

E para quem adotou a cidade como sua para nela viver com sua família ...

Trabalho coordenado por J. J. Bellani
Trabalho supervisionado por Antonio Carlos Angolini
Capa: Leticia Amadio (Gráfica Manchete)

- **Documentário dividido em 10 partes**
e um anexo especial (última parte)

Parte 1

* Temas diversos sobre a formação da cidade

Parte 2

* Linha do tempo (cronologia) - período da fundação (1818) até 1940

Parte 3

* Linha do tempo período de 1941 a 1960

Parte 4

* Linha do tempoperíodo de 1961 a 1980

Parte 5

* Linha do tempoperíodo de 1981 a 1990

Parte 6

* Linha do tempoperíodo de 1991 a 2000

Parte 7

* Linha do tempoperíodo de 2001 a 2017

Parte 8

* Linha do tempo - anos do “bicentenário” de fundação da cidade e do “sesquicentenário” de emancipação político-administrativa – 2018/2019

Parte 9

* O que encontramos “circulando” pela cidade (variedades)

Parte 10

* Momentos inesquecíveis vividos pelos barbarenses (variedades)

* Anexo Especial “Memorial da Fama Esportiva Barbarense”

Parte 1

Apresentação dos símbolos do município

barbareense



Eis o “Brasão de Armas” de

Santa Bárbara d’Oeste



Eis a “Bandeira” de
Santa Bárbara d’Oeste

O Hino Oficial de
Santa Bárbara d’Oeste





Letra: **Professor Francisco Benedito Libardi**

Música: **Professor e Maestro Vicente Gimenes**

Hino: **oficializado em 14 de novembro de 1974**

Eis a letra Hino:

“Altiplano coberto de Flores, colocado mais perto do céu, foste outrora um berço de cores, onde um povo pujante nasceu.

Estrilho – Santa Bárbara d’Oeste altaneira, tuas indústrias, tua fé e tradição constituem, do progresso, a bandeira que teu povo desfralda à nação.

Na oficina, nas forjas, nos fornos teu esforço, o metal temperou. Saem enxadas, arados e tornos e o automóvel teu gênio plasmou.

O verdor mais escuro de antanho, transformaste na gama de cor, caem as frondes de imenso tamanho, cresce a cana com viço e dulçor.

Tuas campinas de flor matizadas, da natura, espalham os bens, outras flores esparzem douradas, mas de ciência, as escolas que tens.

Eia, pois, este canto entoemos, que se espalhe no céu cor de anil, porque assim mais amada faremos Santa Bárbara em todo o Brasil”.

O “raio X” da construção de uma cidade



Como tudo começou para nascer

“Santa Bárbara”

Agora “**bicentenária**”, **Santa Bárbara d’Oeste**, cidade **paulista**, surgiu da ação de uma **mulher**, paulistana de nascimento. Seu nome: **Margarida Cardoso da Graça Martins**. Portanto, é ela, **Dona Margarida**, a “**Fundadora**” da cidade.

* Em suas terras aqui adquiridas – **compradas** junto ao **Sr. Diogo de Toledo** -, isso por volta de **1817**, ela foi **agricultora** e montou seu **engenho de cana de açúcar** (além da **cana**, as terras de **Dona Margarida** também produziam feijão, milho e produtos para subsistência).

* Ela - e filhos - veio para estas terras motivada pela estrada existente **ligando Vila Nova da Constituição** (a futura **Piracicaba**) à **Vila de São Carlos** (a futura **Campinas**) e que passava por aqui, a chamada “**Região dos Toledos**”.



Dona Margarida:

a primeira mulher a fundar uma cidade no Brasil

* Em **1818**, de sua **doação** à “**Cúria Paulistana**” de uma área de terra para a construção de uma “**Capela**” e que fosse em louvor à “**Santa Bárbara**”, a **santa** de sua **devoção**, eis que temos - **agora há 200 anos** - a nossa “**Santa Bárbara**” (denominação **pioneira** oficial), a nossa “**Santa Bárbara dos Toledos**” (denominação popular, mais para a **igreja**), a nossa “**Santa Bárbara Paulista**” (por **alguns meses** a denominação **extra-oficial**, quando, pouco antes, quase foi “**Canatiba**”) e, enfim, **eternamente**, a nossa “**SANTA BÁRBARA D’OESTE**” (a nova denominação **oficial** que só viria a partir de **1944**).



O novo povoado que surge,
nascendo a futura cidade barbarena

(este é um trabalho artístico do barbarena Orlando Marques, descendente de português)

* A data de sua fundação, dia **04 de dezembro**, exatamente no dia da “**santa padroeira**”, é quando se comemora o **aniversário** da terra barbarena. Por isso que **04 de dezembro** sempre foi, é e sempre será **feriado municipal** para quem aqui reside.

O povoado barbarena por ocasião da **fundação** de **Santa Bárbara “dos Toledos”** contava com cerca de **cem pessoas**, apenas.

* **Santa Bárbara** passou a ser a “**4ª Comarca**” do município de **Porto Feliz** (região de **Itu**) e pouco depois foi vinculada à **Vila Nova da Constituição** (atual município de **Piracicaba**), que havia conseguido sua “**emancipação**” no ano de **1822**, em **10 de agosto**.

Após pouco mais de 20 anos de sua fundação, “**Santa Bárbara**” foi, num primeiro momento, elevada à categoria de “**Capela Curada**”, isso em **16**

de abril/1839, conforme a provisão de **Dom Manuel Joaquim Gonçalves de Andrade**, o **Bispo Diocesano de São Paulo**. O cidadão **Luís Antonio de Souza Barros** foi quem **muito batalhou** para a **elevação do status** da “**Capela**” para “**Capela Curada**”.

Mais adiante, quando estava com 23 anos de fundação, “**Santa Bárbara dos Toledos**” outra vez foi elevada, passando à categoria de “**Freguesia**”, isso em **18 de fevereiro/1842**, medida, conforme **Lei Estadual** de nº 9, oficializada pelo **Barão de Monte Alegre**, o **Presidente da Província de São Paulo**.

* Quando da criação do **Distrito de Paz** em terras barbarenses, o primeiro “**Juiz de Paz**”, para registros principalmente de casamentos, foi o **Capitão Agostinho José de Carvalho**, nomeado por **Vila Nova da Constituição** (a futura **Piracicaba**).

O **nome**: o motivo de lá atrás em sua história a cidade de “**Santa Bárbara**” ser chamada de “**Santa Bárbara dos Toledos**”, embora “**dos Toledos**” nunca tivesse sido introduzido de forma **oficial** na denominação, foi porque assim constava em registro **eclesiástico** (da igreja, no livro CM 23, da **Cúria Metropolitana de São Paulo**) e também por estar localizada sua população numa região toda de sertão, a qual era identificada como “**Região dos Toledos**” (da **família dos Toledos**, que era da cidade de **Porto Feliz**), tanto que o **ribeirão** que passa por grande extensão de seu território, inclusive próximo do **centro histórico** da cidade, foi **batizado** de “**Ribeirão dos Toledos**”.



*** O “Ribeirão dos Toledos”, que corta a área central da cidade, antes limpo, mas que andou sendo bastante “judiado” (poluído), vai, aos poucos, novamente propiciando aos barbarenses momentos para a pesca.**



A Igreja “Matriz de Santa Bárbara”,
como era ainda na primeira década do Século 20 (ano de 1906)

**Bárbara, a “santa” da devoção
da fundadora da cidade**



Bárbara nasceu em Nicomédia (atual Turquia)

e foi martirizada pelo próprio pai

* **Bárbara** nasceu na parte final do **Século III**, no ano **280 DC**, na **Nicomédia**, na **região da Bythinia** – hoje cidade de **Izmit** -, na **Turquia** -, no leste da **Europa**. Quando moça, instruída pelo famoso **Orígenes**, tomou-se **católica ardorosa**, dotada de grande cultura. Então se converteu, **aderindo à fé cristã**, com o que não concordava seu **pai Dióscoro**, um **pagão**, e exigia dela a **renúncia aos ideais cristãos**. Por isso, no ano **317 DC**, inda jovem, com 37 anos, **Bárbara** foi **martirizada**. Morreu **decaptada** pelo próprio **pai** com um **golpe de espada** quando estava **orando**, rendendo graças ao **Senhor Jesus Cristo**. No mesmo momento de sua morte, o céu se escureceu, veio uma tempestade e seu pai foi morto por um **raio fulminante**.

* A jovem **Bárbara** se tornou santa e a “**Santa Bárbara**” é a protetora contra raios, tempestades e explosões. A “**Santa Bárbara**” é a **padroeira** da terra barbareense, terra que bem que poderia ser “**santa-barbareense**” (a **feita litúrgica de Santa Bárbara** comemora-se no dia **04 de dezembro**).



No vitral na “Igreja Matriz de Santa Bárbara”, eis a “Santa Bárbara”,

a santa da devoção particular da fundadora Dona Margarida

O Hino da Santa

**Oh! Santa Bárbara. Mártir poderosa.
Lá no céu gloriosa, por nós mercê implora.
Por nós mercê implora!**

**Exemplo de virtude em juvenil idade.
Desde mocidade mostraste teu valor.
Mostraste teu valor.**

**Do mundo não quiseste aceitar os prazeres.
Mas sim do céu seres uma estrela a brilhar.
Uma estrela a brilhar.**



**Procissão e o andor da "Santa Bárbara"
pelo centro da cidade de Santa Bárbara d'Oeste**

A Fundadora:

Dona Margarida da Graça Martins



Dona Margarida era descendente dos “Andradas”

(de José Bonifácio de Andrada e Silva, que foi

o “Patriarca” da Independência do Brasil)

* A nossa Santa Bárbara por ela foi fundada na era do “Brasil-Reino Unido”, pertencente à Portugal (de 1818 até 07 de setembro/1822, data de sua independência). De 12 de outubro/1822 até 1889, entraria no período do “Brasil-Império” (regime da monarquia), tornando-se independente de Portugal, a nossa “pátria mãe”. Mais adiante, a partir de 15 de novembro/1889, veio o “Brasil-República”.



(trabalho artístico de Gabriela Pyles)

* Margarida da Graça Martins nasceu na cidade de São Paulo, a Capital do Estado de São Paulo, no dia 27 do mês de novembro do ano de 1782 (coincidência, ela - Margarida da “Graça” - nasceu no dia de “Nossa Senhora das Graças”).

Margarida foi batizada

com mais de um ano de vida, na “Sé”

1 - Nasceu D. Margarida na cidade de São Paulo aos 27 de novembro de 1782 e foi batizada a 1º de dezembro de 1783 como se lê no assento da página n. 445 vs. do livro 2-2-14 da Sé: "Margarida — Ao primeiro de dezembro de mil setecentos e oitenta e três anos nesta Sé batizei e puz os santos óleos a Margarida, filha de pais incógnitos exposta em casa do Tenente José Francisco de Mello. Foi padrinho o Alferes Francisco Pinto Ferraz, salteiro todos desta Freguesia, do qual fiz este assento que assinei. O Coadjutor José Joaquim da Silva". Ao lado deste assento há uma observação: "Esta Margarida está legitimada a folha n. 493 vs.

* Documento sobre o “batizado” da menina “Margarida” (já com mais de um ano de vida, pois foi batizada em 1º de dezembro/1873), se leva à constatação de que ela era filha “adotiva”, porque na ocasião do preenchimento dos nomes de pai e mãe pela igreja consta claramente “filha de pais incógnitos” (posteriormente, em outro registro, vem a “legitimação” dela por providência dos pais, aqueles que a história dela traz e que sabemos, como se pode ler no quadro acima).

Dona Margarida era filha única

* Filha única do português **Sargento-Mor Manuel José da Graça** e de **Anna Maria Cardoso**, a ainda adolescente **Margarida**, morando com os pais na **Capital paulista**, foi **obrigada** por **eles** a se **casar** quando tinha apenas **13 anos** de idade (em **1796**) e foi com um idoso, **José Paschoal de Lima (37 anos)**, que era um **comerciante** de **São Paulo**, com quem **não teve filhos**.

* Ficando **viúva** três anos e dez meses depois, isto é, em **março/1800**, **Margarida** voltou a morar com os pais, que em **1801** já estavam residindo em **São Sebastião** (litoral), isso depois de passagem pela cidade de **Santos**, para onde inicialmente seu pai, a trabalho, foi transferido ainda como **sargento-mor**, o comandante da praça santista, indo residir e trabalhar em **São Sebastião** e **Ubatuba**, no litoral norte paulista. Ainda na **primeira década** de **1800**, os pais de **Dona Margarida** – e **ela também** – fixaram residência em **Santos** - onde o pai **faleceu** - e ela teve o seu **segundo casamento**.

* Assim, com seus 25 anos, **Dona Margarida**, já uma mulher experiente, embora ainda jovem, se casou em meados de **1808** e desta vez foi com o **Sargento-Mor Francisco de Paula Martins**, com quem teve **5 filhos**: **Ângela** (nascida em **07/04/1809**, em Santos), **Manuel Francisco** (nascido em **15/10/1811**, em Santos), **Anna Margarida** (nascida em **1813**, em Santos), **Maria** (nascida em **1814**, em Santos e que **faleceria** ainda **criança**, em **1816**) e o **caçula Belchior Francisco** (nascido em **16/07/1816**, também em Santos), todos com pouca diferença de idade, uma “escadinha” de **filhos**.

* As mortes de seu pai (em **1810**) e de seu segundo marido (em **08 de outubro/1816**) transformaram a **senhora Margarida** na comandante dos **negócios da família**, ela que havia herdado propriedades e também os escravos.

* Em **1817**, **Margarida da Graça Martins** resolveu se transferir da cidade de **Santos**, litoral, para esta **região** ainda toda de **sertão**, e que ainda pertencia à **“4ª Comarca de Porto Feliz”**, a fim de tomar **posse** de sua **sesmaria**, que havia sido **adquirida** pelo **esposo** em **leilão público**.

* Com seus **35 anos** de idade, de novo **viúva** e com seus **filhos** – todos **menores de idade**, o mais novo de um ano e o mais velho de oito, a **mãe Margarida da Graça Martins** veio então se fixar no **interior paulista**, na chamada **“Região dos Toledos”**, uma **sesmaria** de **duas léguas quadradas**, delimitada pelo **“Rio Piracicaba”** e pelo **“Ribeirão Quilombo”**, área na qual instalou sua família, parentes, escravos e agregados e onde **fundou** uma fazenda com **engenho de açúcar** (seu engenho funcionou na região onde bem mais adiante seria construída em suas imediações a **fábrica matriz** das **“Indústrias Romi”**). E assim começou a se formar o **povoado**, um **vilarejo**.

* A **sesmaria** de **Dona Margarida** tinha em sua vizinhança as **sesmarias** de **Joaquim José Teixeira Nogueira** (de Campinas) e de **Inácio Caetano Leme**.

* Quando estava com 36 anos completados, **Dona Margarida** teve o seu ato de **doação de terras** para a **Cúria**, com a finalidade específica de que fosse erigida na área uma **“Capela”**, se oficializando assim, em **04 de dezembro/1818**, a **fundação** do **povoado** que se transformaria na cidade, **agora bicentenária**, de **Santa Bárbara d’Oeste**.

* **Dona Margarida**, **“a Fundadora”**, praticamente nem viu o povoado barbarensense entrar num ritmo de crescimento e desenvolvimento, porque, logo depois (no ano de **1821**), quando a cidade ainda não havia completado seu terceiro ano de fundação, ela e os **filhos** voltaram a residir em **Santos**, onde possuía sítios, de herança dos pais (a filha **Maria** já havia **falecido**).

* Em **Santos**, os quatro **filhos** de **Dona Margarida** se **casariam**.

Os casamentos dos filhos da “Fundadora” de Santa Bárbara:

* Em **1824** – **Ângela** se casou com um português de Lisboa, o **Capitão Agostinho Carvalho** (o casal **não teve filhos**). **Ângela**, a filha mais velha de **Dona Margarida**, **faleceu** com 63 anos, em **23/07/1872**, oito anos depois de sua mãe.

* Em **1832** – **Anna Margarida** se casou, em **primeiras núpcias**, com **Antonio Manoel da Silva Bueno** (do qual ficou **viúva**, sendo que o casal teve **uma filha** – Ana Benvinda Martins Bueno, **neta** de **Dona Margarida**); em **segundas núpcias**, se casou em **1838** com o também viúvo **Tenente-Coronel Joaquim Floriano de Toledo** e o casal teve **6 filhos**: mais **netos** de **Dona Margarida** – Francisca de Paula, Margarida (esta xará da avó), Joaquina, João Floriano Martins de Toledo, José Martins de Toledo e Carlota.

* Em **1837** – **Manuel Francisco** se casou com **Bernardina Augusta Vieira Barbosa Martins**, de família **barbarenses** (o casal teve **5 filhos**: mais **netos** de **Dona Margarida** – Dr. Francisco de Paula Martins, Bernardino Antonio Vieira Barbosa Martins, Carlos Augusto Vieira Martins, Gabriela Augusta e Maria Miquelina). **Bernardina Augusta**, **nora** de **Dona Margarida**, **faleceu** em **25/07/1872**, dois dias após sua **cunhada Ângela** e deixou **viúvo** o **Capitão Maneco da Graça Martins**.

* Por fim, o caçula **Belchior Francisco** se casou com **Alexandrina Angélica de Toledo Martins** (o casal teve dez **filhos**: outros **netos** de **Dona Margarida** – Joaquim Belchior de Toledo Martins, Francisco de Paula Toledo Martins, Margarida Eugênia, Luísa Engracia, Martim Francisco de Toledo Martins, Anna Angélica, Olympia Flora, José Belchior de Toledo Martins, João Pedro de Toledo Martins e Ângela Angelina). **Alexandrina**, outra **nora** de **Dona Margarida**, **faleceu** em **1901** em **Santa Bárbara**, onde também havia falecido, antes, seu esposo **Belchior**.

Filhos da “Fundadora” que retornaram

para Santa Bárbara

* Dos filhos de **Dona Margarida**, os dois homens – o **Manuel Francisco** e o caçula **Belchior Francisco** -, anos depois da saída da família para **Santos**, voltaram a morar em **Santa Bárbara** para cuidarem dos **negócios da mãe**, que ficara em **São Paulo**.

* Mais adiante, já com todos os seus **filhos casados**, **Dona Margarida** se transferiu para sua cidade natal, **São Paulo**, a **Capital paulista**.

* Por fim, em **São Paulo**, **Dona Margarida** viveu até o seu **falecimento**, ocorrido no ano de **1864**, no dia **13 de julho**, quando estava com **81 anos** (o corpo de **Dona Margarida** foi sepultado no **Cemitério da Consolação**, em **São Paulo**).



Os filhos de Dona Margarida

com atuação na cidade da mãe

* **Manuel Francisco da Graça Martins** – o **Capitão Maneco** - foi o **primeiro** **escrivão** do “**Cartório de Registro Civil**”, instalado na **Vila de Santa Bárbara** em **17 de novembro/1875**, sendo que o **Cartório** havia sido **criado** já há mais de um ano e meio (em **05 de abril/1874**). Antes, ele havia sido “**Juiz de Paz**” em **Santa Bárbara**.

* **Belchior Francisco da Graça Martins** também chegou a ser “**Juiz de Paz**” na **cidade** barbarensense, na terra fundada por sua **mãe**.



Uma pena que não se tem os nomes
destes descendentes

“Restos mortais” da “Fundadora”

foram trazidos para Santa Bárbara

* No ano de **1967** (em **04 de dezembro**, no **aniversário da cidade**, ou seja, quase 150 anos depois da fundação) os **“restos mortais”** de **Dona Margarida**, **“a Fundadora”**, que se encontravam no **Cemitério da Consolação**, em **São Paulo**, foram **transferidos** para o **“Mausoléu”** erigido em sua homenagem na **“Praça Central”** (Praça **“Coronel Luiz Alves”**), no **marco zero da cidade** por ela fundada, a dela e a nossa **Santa Bárbara d’Oeste**. Quem muito trabalhou para essa **transferência** foram os membros do **Lions Clube**.



**O Prefeito Ângelo Giubbina recebendo
os restos mortais da “Fundadora”**



**No cerimonial de 1967,
ao centro está o Padre Vitório Freguglia**

* Dentre os presentes, à esquerda é o Prefeito Municipal Ângelo Giubbina. Outras autoridades também compareceram ao ato histórico.



Familiares de Dona Margarida
marcaram presença no ato

Da atual descendência da fundadora

* Nos 200 anos de **Santa Bárbara d’Oeste**, os representantes da **descendência** de **Dona Margarida da Graça Martins** na cidade por ela fundada são os **“tetranelos”**, que carregam os **“dois sobrenomes”**, ou seja, **Graça Martins: Mildred da Graça Martins Prezotto** – a **Dêde** (viúva de **Argemiro Prezotto – Miro**) e seus primos, os irmãos **Duzolina da Graça Martins Bigotto** – a **Dôza** (viúva de **Hildo Bigotto**) e **Luiz Cláudio da Graça Martins** – o famoso **Coruja** (esposo de **Maria Teresa Pascon**).

* Além destes, seus filhos e netos também compõem a **descendência atual**, vivendo nas terras barbarenses.

* Na cidade também vivem **outros descendentes**, porém já sem os **“dois sobrenomes”** da **“Fundadora”**, como, por exemplo, os da **descendência**

de **Dona Conceição de Toledo Martins** (esta “bisneta” de **Dona Margarida**). Seus filhos já levam o “sobrenome” de **Machado**, pois o mesmo foi acrescentado ao nome de **Dona Conceição**, que se casou com **Benedicto da Costa Machado – Didi Machado** e, como era normal, quase sempre prevalecia nos nomes dos filhos o **sobrenome** só do pai.

Os “Graça Martins”

nos 200 anos da cidade



Juntos, os descendentes atuais da “Fundadora”:

à esquerda é Mildred (Dêde) e o casal de irmãos – no centro é

Duzolina (Dôza) e Luiz Cláudio (Coruja)




1 - * Mildred da Graça Martins - Dêde

É **filha única** de **Hermelinda da Graça Martins**; é **neta** de **Cyro da Graça Martins** (que foi casado com Duzolina Tortelli da Graça Martins); é **bisneta** de **Joaquim Belchior da Graça Martins**; é **trineta** de **Belchior Francisco da Graça Martins**, o filho caçula de Dona Margarida; é, portanto, **tataraneta** (ou **tetraneta**) de **Dona Margarida da Graça Martins**.

Mildred, viúva, é **mãe** de três filhas: Mariza Helena, Ivana Maria e Andrea Mildred; é **avó** de Júlio César, Daniel e Douglas Zavaglia, que são filhos de Mariza, e de Leonardo Prezotto da Silva, que é filho de Ivana (todos os netos que já não levam mais o sobrenome “**Graça**” e “**Martins**”); é **bisavó** de Helena e Antonella.



Andrea, Ivana, Mariza são as três filhas de
Dona Mildred da Graça Martins



Reunidos em Santa Bárbara d'Oeste: Andrea Mildred (filha), Leonardo (neto, o filho de Ivana), a mãe e avó Mildred da Graça Martins Prezotto, atrás – Mariza Helena (filha, que está residindo na cidade de São Carlos) e Ivana Maria (filha).



2.

Duzolina da Graça Martins – Dôza

É filha de Cícero da Graça Martins e de Laura Rodrigues; é neta de Cyro da Graça Martins (que foi casado com Duzolina Tortelli da Graça Martins); é bisneta de Joaquim Belchior da Graça Martins; é trineta de Belchior

Francisco da Graça Martins, o filho caçula de Dona Margarida; é, portanto, **tetraneta** de **Dona Margarida da Graça Martins**.

Duzolina, viúva, é **mãe** de três filhos: José Atílio, Carlos Alberto e Alexandre Ricardo; é **avó** de Giovanna, que é filha de Zé Atílio, das gêmeas Carolina e Gabriela, que são filhas de Carlos Alberto, e de Maria Laura, Maria Eduarda e Maria Clara, que são filhas de Alexandre Ricardo.



José Atílio, Carlos Alberto e Alexandre Ricardo,
os três filhos de Duzolina



3 - 1

Luiz Cláudio da Graça Martins – Coruja

É **filho** de **Cícero da Graça Martins** e de Laura Rodrigues; é **neto** de **Cyro da Graça Martins** (que foi casado com Duzolina Tortelli da Graça Martins); é **bisneto** de **Joaquim Belchior da Graça Martins**; é **trineto** de **Belchior**

Francisco da Graça Martins, o filho caçula de Dona Margarida; também é, portanto, **tetraneto de Dona Margarida da Graça Martins**.

Luiz Cláudio é pai de um casal de filhos: Ana Paula da Graça Martins e Felipe da Graça Martins (este o último da geração “Graça Martins”); é avô de Laura da Graça Martins e Maria Fernanda da Graça Martins (filhas de Felipe) e Anna Elena da Graça Martins Mutti (filha de Ana Paula).



* À direita, o pai Luiz Cláudio da Graça Martins – Coruja, tendo ao seu lado sua esposa Maria Teresa Pascon da Graça Martins, vindo depois o seu casal de filhos - Ana Paula da Graça Martins e Felipe da Graça Martins (à esquerda), além das três netas – Anna Elena (no colo da mãe), a pequena Laura (na frente do pai) e Maria Fernanda (no colo do pai).

Os ainda “Martins”, mas já “Sampaio” no sobrenome,
também membros da descendência
de Dona Margarida



Os irmãos “Sampaio”, que são da descendência da
“Fundadora”, Dona Margarida:

* na foto de 1947, no quintal da casa da família, na Rua Floriano Peixoto, nº 195, centro da cidade, estão – Margarida de Souza Sampaio, Osnei Martins Sampaio e Inah Martins Sampaio (em pé); sentados - Olga Martins Sampaio e o caçula Inauro Martins Sampaio - Inaurinho.

* Somente Margarida (seu nome completo é Margarida de Souza Sampaio) é que não leva o “Martins” em seu sobrenome, diferente de todos os seus irmãos.

Descendente que é xará de sua pentavó, a “Fundadora”:

ela é Margarida de Souza Sampaio, que no sobrenome

não leva o “Martins” de Dona Margarida



No centro da foto – está a mãe Margarida de Souza “Martins” Sampaio, que também é da descendência da Fundadora e seu nome, Margarida, justamente é em homenagem à Dona Margarida, sua pentavó

* Ela, **Margarida de Souza (Martins) Sampaio**, é filha de **Inauro Martins Sampaio**, que foi casado com **Araci Bento Sampaio**; é neta de **Ataliba Martins Sampaio**, que foi casado com **Gertrudes Maria Alves Sampaio**; é bisneta de **Oscar Martins Sampaio**; é trineta de **Margarida Eugênia de Toledo Martins Sampaio**, que foi casada com **Francisco Antonio Sampaio**; é tataraneta (ou tetraneta) de **Francisco Belchior da Graça Martins**; e é pentaneta de **Dona Margarida da Graça Martins**.

* Com ela, **Margarida de Souza (Martins) Sampaio**, estão na foto acima seus filhos (todos hexanetos de Dona Margarida), cujos nomes começam quase todos com “N”: a partir da esquerda aparecem **Nércio Cruz – Garrincha**, **Nivaldo – Bico (sem camisa)**, **Neyron (mais atrás)**, **Nilson – Titi (camisa listrada)**, **Nélson (de bigode)** e **Newton (camisa cinza)**; as filhas – à esquerda é **Nilcelen – Tica**, depois a mãe **Margarida** e **Célia Regina (única que não começa com “N”)**. A outra filha, **Nádia**, faleceu em 2005.

* **Margarida de Souza (Martins) Sampaio** diz que se lembra do nome apenas de seu avô, que era **Ataliba Martins Sampaio**, mas que não se lembra dos demais, dos nomes do bisavô, triavô, tataravô ou tetravô...

(ela é da linhagem de Belchior Francisco da Graça Martins, o filho caçula da “Fundadora”). Margarida Sampaio completa dizendo que seu nome é em homenagem à Dona Margarida da Graça Martins (sua pentavó).

Descendentes de Dona Margarida, mas já sem o

“Martins” no sobrenome: os “Machado”,

da família de Conceição de Toledo “Martins” Machado

* Os filhos, netos e bisnetos do casal Benedicto da Costa Machado – Didi Machado (que foi Prefeito da cidade por duas gestões) e Dona Conceição de Toledo “Martins” Machado, que é bisneta de Dona Margarida da Graça Martins, já não carregam mais o sobrenome “Martins”, mas se constituem nos trinetos, tetranetos e pentanetos da “Fundadora”.

* Dos oito filhos dos saudosos Dona Conceição Martins e Didi Machado, apenas um segue residindo em Santa Bárbara, na Avenida de Cillo: o farmacêutico (aposentado) Hely da Costa Machado, casado com Maria Luiza Giubbina da Costa Machado. Hely é trineto de Dona Margarida, assim como suas quatro irmãs, que são Valdira, Vilma, Irani e Helena, todas residindo há tempo na cidade de Campinas (os outros três irmãos são falecidos: Thirso, Iraídes e Ari de Toledo Machado).

* Já os três filhos de Hely da Costa Machado são tetranetos de Dona Margarida e são eles: o Jairo Hely, a Heloísa – Helô e o Helimar. O casal de filhos de Jairo e Vilma são pentanetos de Dona Margarida, o menino David e a pequena Talita, assim como são pentanetos os dois filhos de Helô e Valentim Bacchin, que são o Leonardo e o Luidi.



A família que leva adiante a descendência de Dona Margarida:

*** na frente - os pais Maria Luiza Giubbina e Hely da Costa Machado;
no meio – os irmãos Jairo Hely e Elimar; atrás – a irmã Heloísa.**



*** Eis reunida a família do casal Maria Luiza e Hely, um dos oito filhos de Dona Conceição de Toledo Martins Machado (ela, a mãe de Hely, era da**

“terceira geração” de Dona Margarida): na foto à direita - os membros das terceira, quarta e quinta gerações da “Fundadora” da “bicentenária” cidade barbarensense: na frente – os netos Leonardo (de azul) e David (de verde); entre os avós – Luidi e Talita (todos os quatro são pentanetos de Dona Margarida); atrás – o tio Helimar (solteiro) e os casais Valentim Bacchin e Helô e, à direita, Jairo Hely e Vilma (tetraneetos de Dona Margarida).

*** Quanto ao saudoso Ari de Toledo Machado (um dos oito filhos de Dona Conceição Martins Machado e Didi Machado), que foi casado com a também saudosa Laura Santos Machado, são nove os seus filhos (também tetraneetos de Dona Margarida, a “Fundadora”) e que residem em Santa Bárbara: Sadionel Santos Machado (falecido), Sônia Lúcia Machado, Lúcia Helena de Toledo Machado, Ari Machado Junior (este faleceu ainda criança, tendo vivido por apenas alguns meses), as gêmeas Marli Conceição e Marlene Laura (esta falecida), Ari de Toledo Machado Filho (que mora no Jardim Conceição, bairro que leva o nome de sua avó, Dona Conceição), Telmo Tales Santos de Toledo Machado e a caçula Telma Terezinha.**



Os “bisavós” Dona Conceição Martins Machado e Didi Machado

(bem no centro da foto) com netos e bisnetos:

* Na foto acima, atrás, em pé, estão alguns dos filhos de Ari, vendo-se, pela ordem – Marli, Marlene, Telmo, Lúcia (cabelos longos), Ari de Toledo Machado Filho e o primo deles – Natanael (este filho de Helena); do lado direito do vô Didi Machado, está a mocinha Sônia; sentada ao chão, a primeira da esquerda, está a menina Telma (portanto, na foto estão sete filhos do casal Ari de Toledo Machado e Laura Santos Machado).

Ruas centrais, rodovia estadual, novo bairro e

medalha de “honra ao mérito”:

são homenagens à Fundadora



A Rua “Dona Margarida”,

no centro da cidade



* Das duas principais ruas **centrais** da cidade, uma delas leva o nome da **Fundadora**. A **“Rua Dona Margarida”** (homenagem feita em **1881**) começa na parte baixa do centro, no encontro com a **Avenida Tiradentes**, corta toda a área central, passando ao lado da **“Igreja Matriz de Santa Bárbara”**, partindo-se para o outro lado da cidade e vai terminar na outra baixada, ao oeste, nas imediações da saída para Capivari, Piracicaba, Americana, Campinas e São Paulo. É **paralela** à **“Rua Santa Bárbara”**.

A Rodovia

“Dona Margarida da Graça Martins”



* A antiga **rodovia** que liga **Santa Bárbara d'Oeste** ao bairro rural do **Caiubi**, bem como ao **distrito** de **Tupi** e ao município de **Piracicaba** (a chamada **rodovia interna**, que o povo dizia antigamente que era o “**Estradão**”, pelo menos até a entrada para a **Usina Santa Bárbara**), ainda recente recebeu a denominação de “**Rodovia Margarida da Graça Martins**” (é a **SP-135**).

Novo bairro - o “Residencial Dona Margarida”,

na zona oeste



* Um dos mais **novos bairros** do município, o criado entre o novo prédio da **Câmara Municipal** (“**Palácio 15 de Junho**”) e a antiga **Usina Santa Bárbara** (a **Fazenda São Pedro**), também presta homenagem à **Fundadora**. Ali nasceu recente o “**Residencial Dona Margarida**”, um bairro ainda em formação.

A “Medalha de Gratidão” –
a “Medalha Dona Margarida”



Os dois lados da medalha de gratidão

* **Medalha “Dona Margarida da Graça Martins”**: instituída em **1986**, através de Decreto Legislativo (nº 08/1986), de autoria do vereador **Dr. Sebastião Adail Ribeiro** (era o **presidente da Câmara Municipal** na época), a medalha **“Dona Margarida, A Fundadora”**, uma **grande honraria** aos que a ganham, é outorgada a personalidades que **prestam relevantes serviços** na sua área de atuação na **comunidade barbarense** e entregue sempre em **sessão solene** programada pela **mesa diretora** da sesquicentenária **Câmara de Vereadores**.

A Rua “Capitão Manul Francisco da Graça Martins”,
no centro, homenagem (com nome abreviado)
a um dos filhos da Fundadora



* Uma outra rua do centro presta homenagem a um dos filhos de Dona Margarida da Graça Martins desde 1895. Então, cruzando num determinado ponto da Rua Dona Margarida, a cidade tem a “Rua Capitão Graça Martins” – ou só “Graça Martins” -, que atualmente dá acesso ao centro histórico de Santa Bárbara para quem vem de alguns bairros da zona leste, principalmente dos núcleos “Mollon” e “Jardim Pérola/Cidade Nova”, utilizando-se da Avenida Santa Bárbara. A “Rua Graça Martins” hoje começa no “Ribeirão dos Toledos” e termina na Rua Campos Salles, isso em sua segunda versão, porque, originariamente, esta era a denominação da atual “Rua Floriano Peixoto” (a mudança se verificaria em 1894, logo após o advento da “Proclamação da República”).



Eis o ponto exato onde se encontram as ruas Graça Martins
e Dona Margarida, no centro da cidade barbarenses

Dona Margarida é homenageada em

“Salão de Eventos e de Festas”



*** Um lindo prédio recentemente construído no centro da cidade, na Rua Dona Margarida, esquina com as ruas Joaquim de Oliveira e Santa Bárbara, para realização de festas e eventos, também homenageia a Fundadora: é o “Dona Margarida Eventos”.**

Dona Margarida é lembrada em
“peça teatral”



A “Cia. Xekmat”, grupo teatral de Santa Bárbara, divulga personagens históricos da cidade através de seu projeto “Viajantes do Tempo”

*** Na foto de Bete Padoveze, eis a personagem “Dona Margarida da Graça Martins” e seu escravo Tobias, em apresentação por ocasião da “1ª Caminhada Cultural”, apresentada em 2010.**

E no ano do “bicentenário”, apareceu a mascote

“Margaridinha”




* Quando faltavam apenas 100 dias para a chegada da data do “bicentenário” da cidade fundada por Dona Margarida, eis que foi apresentada aos barbarenses a mascote “Margaridinha”, que na foto (à esquerda) aparece ao lado do jornalista Eder Henrique Chamorra Penko. E no mesmo dia a “Margaridinha” ganhou a companhia do “mascote” dos “Jogos Regionais”, o “Canito”, da terra da cana ... Ambos vestindo as cores oficiais da bandeira da cidade: o verde, branco e amarelo.

A denominação da cidade:

período de luta do povo para não se tirar o nome

da santa “Bárbara”

Prosseguindo em sua história, **Santa Bárbara** quase teve o seu nome **mudado** para “**Canatiba**” no final de **1943**, inclusive já havia até saído a **Resolução** (era de nº 1979, de **12/11/1943** e que deveria **entrar em vigor** no **primeiro dia do ano seguinte, 1944**, conforme **decreto** da “**Inventoria Federal**”), mas a denominação, felizmente, **não vingou**, porque a luta **dos barbarenses** para que isso **não viesse a ocorrer**, de movimento liderado pelo **vigário** da “**Igreja Matriz de Santa Bárbara**”, o **Cônego Henrique Nicopelli** (depois promovido a **Monsenhor**), e apoiado amplamente pelo **jornal “Cidade de Santa Bárbara”**, logrou **pleno êxito**, sendo **mantido o nome** da **santa** de devoção da “**Fundadora**” da cidade.



Padre Henrique Nicopelli

* No final das missas por ele celebradas na “Igreja Matriz de Santa Bárbara”, o Padre, depois Cônego e depois ainda Monsenhor Henrique Nicopelli abordava com os fiéis a questão da mudança do nome da cidade, liderou o movimento junto à imprensa e às autoridades e o nome da “santa” foi mantido, para sempre ... “Santa Bárbara” dos barbarenses e não de “canatibenses ou canatibanos”.

Ainda naquela época da história barbarenses, a cidade chegou a ser denominada de “**Santa Bárbara Paulista**”, por sugestão dos irmãos **Azael e Azor Rocha**, respectivamente diretor e redator do mesmo **jornal barbarenses** em circulação na cidade, porém **não de forma oficial** e por apenas **alguns meses**, ou seja, do período do **final de dezembro/1943** – e isso foi considerado pelo povo barbarenses como que um **presente de Natal**, mesmo que atrasado, até praticamente a metade de **março/1944**.

* Então, sua **denominação definitiva** foi **oficializada** somente em **21 de março/1944**, a partir de quando passou a ser a nossa “**SANTA BÁRBARA D’OESTE**”, tudo para se **diferenciar** de **outros municípios brasileiros** com a **mesma denominação** (ao todo eram **nove Santa Bárbara** e existia uma

até mesmo no nosso **Estado de São Paulo**, quase igual, a “**Santa Bárbara do Rio Pardo**”, que é a atual “**Águas de Santa Bárbara**”).

* Na **citada data**, o **Diário Oficial do Estado de São Paulo** publicou o projeto **aprovado** pelo **Conselho Administrativo de São Paulo** (no mesmo ano de **1944**, em **30 de novembro**, foi assinado o **Decreto – Lei Estadual nº 14.334**).

A quem Santa Bárbara

estava vinculada

O povoado de “**Santa Bárbara**” inicialmente, isto é, quando de sua **criação**, estava **vinculado** à “**4ª Comarca**” de **Porto Feliz**, que era **vinculada** a **Itu**, que, por sua vez, era vinculada a **Santana de Parnaíba** (da atual **Região Metropolitana de São Paulo**), esta que estava vinculada inicialmente ao “**núcleo-mãe**” (entre os territórios) de **São Paulo**.

* Eram **quatro** os “**núcleos-mãe**” lá atrás na **história**: o de **São Vicente**, o de **São Paulo**, o de **Mogi das Cruzes** e o de **Taubaté**.

* Mais adiante, **Santa Bárbara** seria desvinculada de **Porto Feliz** e passou a ser vinculada, em **10 de agosto/1822**, à “**emancipada**” **Vila Nova da Constituição** (**Piracicaba**).

* No ano de **1844** (em **23 de janeiro**) a chamada “**Freguesia**” de **Santa Bárbara** foi anexada à **Vila de São Carlos** (atual **Campinas**), mas, depois de pouco mais de **dois anos**, houve o **recuo** e em **02 de março/1846** voltou a ser **anexada** ao município de “**Vila Nova da Constituição**” (**Piracicaba**).

A “Emancipação Político-Administrativa”:

a conquista da liberdade política

na metade do ano de 1869



Eis a cidade de “Santa Bárbara”,
antes de ser “Santa Bárbara d’Oeste”

* A data de emancipação político-administrativa do município barbarensense é **15 de junho** (ano de **1869**), porém não se tem feriado no referido dia. A partir de então, **Santa Bárbara** foi elevada à categoria de **Vila** (futura **cidade**), de acordo com a **Lei Estadual nº 2**, assinada por **Vicente Pires da Motta**, o **Presidente** em exercício da **Província de São Paulo**, medida que a **desvinculou** de **Piracicaba**.

* Logo em seguida, em **12 de setembro/1869**, quase no final do regime da **monarquia**, **Santa Bárbara** elegeu a sua **primeira Câmara de Vereadores**. A **eleição inicial** foi organizada por **Piracicaba**. Foram **eleitos** os seguintes **primeiros sete vereadores** da **história barbarensense**: com **64 votos** - **Tenente Antonio Theodoro de Oliveira e Souza** (que foi o **primeiro presidente** da **Câmara Municipal** e suas duas **gestões seguidas** terminariam em **1876**, portanto com duração de **quase oito anos**); **João Soares de Godois** e **Tenente Cesário Cavalheiro Leite** (ambos com **46 votos**); **João Batista Lino** (**40 votos**); **Joaquim Gonçalves de Oliveira Martins** (**39 votos**); **José Ferraz de Campos** (**37 votos**); e **Joaquim Benedito do Amaral** (**35 votos**).

A partir de 1869: surge a figura do
“Presidente da Câmara Municipal” e com dupla
função, atuando como legislativo e executivo

* No dia 26 do mesmo mês de setembro/1869, às 10 horas da manhã, procedeu-se a posse dos vereadores eleitos por Santa Bárbara e em seguida aconteceu a instalação de sua primeira “Câmara Municipal”, com funções de legislativo e também de executivo cabendo ao presidente Tenente Antonio Theodoro de Oliveira e Souza.

* As primeiras sessões aconteceram em casas de vereadores e depois a sede inicial da “Câmara” foi improvisada em uma “casa” no centro da cidade.

* Na sequência, estes foram os demais presidentes da “Câmara Municipal” barbareense na era da “monarquia”: Alferes Carlos Augusto Vieira Martins (era filho de Manuel Francisco e neto de Dona Margarida, a Fundadora); José de Paula e Silva; José Gonçalves Teixeira (interino); e por um período mais longo, por oito anos – Dr. Francisco de Paula Martins (advogado que também da descendência de Dona Margarida, outro neto).

Em 1889: surge a figura do “Intendente”
para o comando do “Poder Executivo Municipal”
da vila (mais adiante, em 1907, cidade)

* A partir de 1889, após a “Proclamação da República Federativa do Brasil” (em 15 de novembro, pelo Marechal Deodoro da Fonseca, que foi o primeiro presidente do país com a consequente queda do regime imperial), Santa Bárbara teve, através de nomeação pelo Governo do

Estado, um “**Colegiado de Intendentes**” sob a **presidência** do **Dr. Francisco de Paula Martins**, portanto sendo ele o **primeiro “Intendente Municipal”** (no futuro seria o cargo de **Prefeito**), aquele mesmo que estava na **Presidência da “Câmara”**, ou seja, foi mantido no **comando da cidade** (sua **gestão**, agora como “**Intendente Municipal**”, seria no período de **1889 a 1890**).

Também em 1889 veio a “extinção” da “Câmara de Vereadores” por um curto período

* Na sucessão do primeiro “**Intendente Municipal**” da cidade, ou seja, o ocupante do cargo de comando do “**Poder Executivo**” - e com as “**Câmaras Municipais**” momentaneamente **extintas** no **Brasil** assim que proclamada a “**República**”, vieram outros “**Intendentes**” na história barbareense, como os seguintes cidadãos:

* De **novembro/1890 a 1891** – **Major João Frederico Redher**; depois, nesta sequência – de **1892 até 1901**, por dez anos - **Major José Gabriel de Oliveira e Souza** (o “**Intendente Municipal**” da **virada de Século**, já como **Tenente-Coronel**); depois, em **1902**, seu irmão **Capitão Joaquim Veríssimo de Oliveira e Souza**; voltou em **1905** – **Tenente-Coronel José Gabriel de Oliveira e Souza**; em **1906** - **Thomas Alonso Keese**; e em **1907** - **Tenente Peregrino de Oliveira Lino**. Portanto, **Santa Bárbara** teve **seis** diferentes “**Intendentes Municipais**” em sua história dentro do “**regime republicano**”.

* E veio uma radical **mudança** nas **nomenclaturas**: partir de **20 de janeiro/1907**, o **Tenente Peregrino de Oliveira Lino**, até então “**Intendente**”, se tornou o primeiro “**Prefeito Municipal**” barbareense, de acordo com **Decreto** assinado por **Jorge Tibiriçá Piratininga**, o **Presidente do Estado de São Paulo**, quando também as “**vilas**” passaram a ser chamadas de “**cidades**”.

Então, a partir de 1907, surge a figura do

“Prefeito” no lugar do “Intendente” para o

comando do “Poder Executivo”

* Com a “reorganização” do Estado de São Paulo valendo a partir do dia **07 de janeiro/1907**, **Santa Bárbara** teve, de forma automática, como seu primeiro “**Prefeito Municipal**” aquele que no momento da mudança estava no cargo de “**Intendente Municipal**”, ou seja, o **Tenente Peregrino de Oliveira Lino** (agora como “**Prefeito**”, seu mandato iria até **14 de janeiro/1914**, por quase oito anos).

* Na sucessão ao cargo de “**Prefeito Municipal**” em **Santa Bárbara** viria no período de **1914 até 1928**, por um largo espaço de **15 anos** – o **Coronel José Gabriel de Oliveira e Souza** (antes ele havia sido por 11 anos “**Intendente Municipal**”), totalizando assim **26 anos** no comando e acabou por ser o “**Prefeito Municipal**” do “**Centenário de Fundação**” da cidade – no ano de **1918**.

* Outros **Prefeitos** da cidade na sequência: de **1929 e parte de 1930** – **João de Oliveira Lino**; ainda em **1930 e parte de 1931**, na “**Era Getúlio Vargas**” na **Presidência do Brasil** - assumiu o comando da cidade **João Pedroso**, porém como o Presidente da “**Junta Governativa**”, para executar as funções de **Prefeito** (ele foi **nomeado** pelo Governo, já que integrava a “**Junta Governativa**” ora formada); **de 23 de abril/1931 até março de 1935**, também **nomeado pelo Estado**, voltou a ser **Prefeito João de Oliveira Lino** (daí começou a “era” do **Dr. Zeno Domingues Maia** como ocupante “**interino**” do cargo, ele que exercia a função de “**contador**” da **Prefeitura** – não era **Vice-Prefeito**, mas que iria assumir por **seis vezes o comando** da cidade); prosseguindo com os “**Prefeitos nomeados**”, no período de **março de 1935 a maio de 1936** – **Ângelo João Suzigan Sans**; de **23 de maio/1936 a maio/1945**, portanto durante nove anos – **Plácido Ribeiro Ferreira**; de **15 de maio/1945 até 11 de março/1947**; de **11 de março/1947 e até o final deste ano** - **João Eduardo Mac Knight**, sendo o

último dos “**Prefeitos nomeados**” pelo **Estado**, pois logo voltariam as **eleições** no Brasil.

Em 1947: volta o período das eleições

pelo povo para os cargos de

Prefeito e de Vereadores

* Os **prefeitos eleitos** pelo **povo** a partir da volta das **eleições** em **1947** e para gestão de **quatro anos**: de **1948 a 1951** – Prefeito **Lourival João Kirches - Lori**; de **1952 a 1955** – Comendador **Américo Emílio Romi** (parte final de **1955**, de **14 de julho** até **31 de dezembro**, foi **Prefeito “interino”** – o **vice Dr. Domingos Finamore**, que completou a gestão de **Emílio Romi**, que permaneceu de **licença** por motivo de **viagem** à Europa e depois **afastado** por motivo de **saúde**); de **1956 a 1959** – Prefeito pela segunda vez, agora **eleito** e da primeira vez **nomeado**, **Benedito da Costa (Didi) Machado**; de **1960 a 1963** – **Dirceu Dias Carneiro**; de **1964 a 31 de janeiro/1969**, gestão superior a quatro anos – **Ângelo Giubbina** (teve seu mandato **prorrogação** de **um ano**, assim como em todo o **Brasil**); de **1º de fevereiro/1969 a 31 de janeiro/1973** – **Bráulio Pio** (em **julho de 1971** foi **Prefeito “interino”** – o **vice Augusto Scomparim**); de **1º de fevereiro/1973 a 31 de janeiro/1977** – **Walter Landucci – Tourinho**; de **1º de fevereiro/1977 a 31 de janeiro/1983** – **Isaias Hermínio Romano – Romaninho**; de **1º de fevereiro/1983 a 31 de dezembro/1988** – **José Maria de Araújo Junior**.

Posse dos “eleitos” passa para o dia

1º de janeiro

* A partir de **1989** (ano do centenário da República), a **posse** dos **Prefeitos e Vereadores** eleitos saiu de **1º de fevereiro**, como vinha acontecendo nas últimas eleições no Brasil, sendo **antecipada** para o

primeiro dia do Ano Novo. E esta foi a relação dos próximos **Prefeitos** barbarenses, para gestões de quatro anos:

* De **1º de janeiro/1989 a 31 de dezembro/1992** – novamente **Isaias Hermínio Romano – Romaninho**; anos cheios de **1993/1994/1995/1996** – novamente **José Maria de Araújo Junior**; **1997/1998/1999/2000**, fechando o Século 20 – **Dr. José Adilson Basso**.

* A partir da entrada do **Século 21**, estes foram os **Prefeitos** de **Santa Bárbara d'Oeste**: **2001/2002/2003/2004** – Professor **Álvaro Alves Corrêa**; **2005/2006/2007/2008** – pela **terceira vez** **Prefeito**, o empresário **José Maria de Araújo Junior** (recordista do período das eleições diretas pelo povo, tendo exercido o cargo, em três gestões, por **14 anos** no total); **2009/2010/2011/2012** – **Dr. Mário Celso Heins** (em dois curtos períodos do ano **2012**, primeiramente de **21 de junho a 24 de julho** e depois de **21 de novembro a 31 de dezembro**, completando a gestão, devido ao afastamento do **Prefeito Mário Heins** pela “Justiça”, exerceu o cargo o **Vice-Prefeito** eleito em sua chapa, o **Sr. Luís Vanderlei Larguesa**); **2013/2014/2015/2016** – **Denis Eduardo Andia**; o atual **Prefeito** da cidade, o único da história reeleito seguidamente, desta vez para o **quatriênio** de **2017/2018/2019/2020**, é **Denis Eduardo Andia** (e ele é, portanto, o **Prefeito** do “**Bicentenário de Fundação**” do município, fundado em **04 de dezembro/1818**).


Os Intendentes ou Prefeitos com

“marcas históricas”

Intendente e Prefeito Municipal “recordista”

no comando da cidade:

Coronel José Gabriel de Oliveira e Souza: 26 anos



Coronel José Gabriel de Oliveira e Souza: 26 anos, sendo
11 anos como “Intendente” e 15 anos como “Prefeito Municipal”
(o maior de todos nos tempos primitivos)

O Prefeito “recordista” após a volta das
eleições populares:

José Maria de Araújo Junior



José Maria de Araújo Junior - Zé Maria:

14 anos como Prefeito (em três mandatos, alternados)

O único “reeleito seguidamente” pelo povo

como Prefeito Municipal:

Denis Eduardo Andia



Denis Eduardo Andia:

único reeleito pelo povo de forma seguida como Prefeito Municipal

(ganhou as duas últimas eleições, em 2012 e em 2016)

O “Poder Legislativo” nem sempre em ação

* O primeiro presidente por ocasião da primeira eleição para a formação da **Câmara Municipal** barbarensense em **12 de setembro/1869** foi o **vereador** mais votado, **Tenente Antonio Theodoro de Oliveira e Souza** (pai daquele que também seria um **grande político** da cidade, o **Coronel José Gabriel de Oliveira e Souza**, este que tem seu nome em **escola do centro** da cidade e em **rua da zona leste**; e pai, também, de **Joaquim de Oliveira e Souza**, este que tem seu nome em rua central da cidade – **Rua Joaquim de Oliveira**). **Tenente Antonio Theodoro de Oliveira e Souza** também é **nome de rua** na cidade (uma rua das mais curtas), no **Jardim Mariana**, bairro localizado no **centro geográfico** do município barbarensense.

* Logo que proclamada a “**República Federativa**” do Brasil, as “**Câmaras Municipais**” foram **extintas**, mas por **breve período** da história. No período de **1930** (final de **outubro**) até **maio/1936**, na gestão de **Getúlio Vargas** na **Presidência da República** do Brasil, os municípios novamente ficaram **sem a atuação** das **Câmaras de Vereadores**.

* A **volta** do funcionamento do “**Poder Legislativo**” ocorreria em **1936** e, diante da “**Ditadura Vargas**” instalada no país, outra vez seriam **fechadas** as **Câmaras** em **novembro/1937**, só **retornando** a partir do ano **1948** (as **eleições populares** voltaram no final de **1947**, depois da “**redemocratização**” verificada em **1945** no **Brasil**).

Em 1975: vereadores passam a receber subsídios

(salários mensais)

* Os **vereadores** barbarenses passaram a receber **subsídios - salários mensais** - a partir do **segundo semestre** do ano **1975** (conforme Lei Complementar nº 25, de **02 de julho/1975**).

* Antes, a **vereança** era exercida por pura **paixão à política**, **ninguém ganhava nada**, não havia o **pagamento pelos serviços** que os **vereadores** prestavam à comunidade e ainda, por um período, havia até **multa** para os **ausentes de sessões** (em outro período da história, o **horário** das **sessões** era **6 horas da manhã**, porque depois todos os **vereadores** tinham o seu **trabalho** normal no cotidiano).

* Bem lá atrás na história, os ocupantes do cargo de **Prefeito Municipal** já recebiam seus **salários mensais**.

Ainda meio recente, os **vereadores** barbarenses passaram a contar com **auxiliares**, os chamados “**assessores dos parlamentares**” (cargos de confiança) e também com **remuneração mensal**.



Zezé Mano, vereadora

* Vale registrar para a história que a **primeira mulher eleita** para o cargo de **vereadora** (pleito de **1982**) foi uma **jundiaense** radicada em **Santa Bárbara** desde os anos iniciais da **década de 1960**, a **Professora Maria**

José Cavedal dos Santos Mano – Zezé Mano (legislatura de **1983 a 1988**). Foi **Zezé Mano** a **primeira mulher** a chegar, também, à **presidência do “Poder Legislativo”** no período de **2001 a 2002**. Ela também foi a **primeira mulher** da cidade eleita (pleito de **1996**) para o **cargo de “Vice-Prefeita”** (exercício de **1997 a 2000**), sendo que **Zezé Mano** fez mais história ainda, pois chegou a **assumir interinamente** como **“Prefeita Municipal”**, no período de **junho/1998**, quando o **Prefeito** barbarenses era o médico **José Adilson Basso**.

No ranking de vereadores mais votados



* O candidato a vereador **mais votado** da história das eleições barbarenses é **José Luís Fornasari - Joi**, ele que por **duas vezes** conseguiu ultrapassar a marca dos **três mil votos**, o que nenhum outro conseguiu no **legislativo barbarenses**. **Joi Fornasari** obteve **3.584** votos (em **2012**) e **3.172** (em **2016**).



* De tradicionalíssima família barbarenses, **Joi Fornassari** é o vereador campeão de votos da cidade (ele perdeu a visão acidentalmente na fase de adulto, quando estava com seus **28 anos**).

* Na foto da esquerda, Joi Fornasari hoje; na foto do meio, Joi na juventude; na foto da direita, Joi Fornasari já um moço, na época em que trabalhava em farmácia da cidade (na “Droga Dois”, da Vila Breda), de quando tinha a sua visão normal.

* Numa sequência dos mais votados, **Antônio Carlos Ribeiro - Carlão Motorista** chegou a obter **2.553** votos, a sua melhor performance nas urnas.

* Vale salientar que a cada **eleição** cresce muito o **número de eleitores** em **Santa Bárbara**, bem mais que em outras cidades da região e este **crescimento** evidente que propicia uma votação **numérica** mais expressiva deste ou daquele **candidato** em relação ao passado.

Na formação de um novo povo

e na construção de uma cidade, ano a ano:

A família “Oliveira” e a família “Lino”,

as duas que mais iriam se destacar

com representantes seus no

comando político de nossa cidade

Patriarca:

Tenente Antonio Theodoro de Oliveira e Souza

* Ele seria o primeiro a presidir a “Câmara Municipal” após a “Emancipação” de Santa Bárbara em 1869, período da monarquia, quando imperava no Brasil o D. Pedro II. E à época quem presidia o

“Poder Legislativo” também teria a função de “Executivo”, quando ainda não havia a figura nem do “Intendente Municipal”, nem do “Prefeito Municipal”.

*** O Tenente Antonio Theodoro de Oliveira lançaria dois filhos na política e ambos chegariam a altos cargos: José Gabriel e Joaquim Veríssimo foram “Intendentes Municipais”, mas José Gabriel de Oliveira e Souza chegaria a vãos mais maiores, pois também foi Prefeito Municipal e, por muitos anos, exerceu a presidência da Câmara de Vereadores, inclusive tendo acumulado ambas as funções, porque antigamente isso era permitido pela lei do Brasil.**



O mais famoso da família: José Gabriel de Oliveira e Souza, que antes foi Major, depois Tenente-Coronel e depois ainda Coronel.

*** José de Oliveira - assim é que ele era chamado pelo povo. O grande Coronel José Gabriel de Oliveira se elegeu quantas vezes quis, tanto para o “Legislativo” como para o “Executivo” da cidade.**

**** A história da vila e depois cidade***

irá mostrar que esta família

foi a que mais dominou o comando político

em Santa Bárbara em seus 200 anos.

Patriarca:

João Batista Lino

* Ele seria eleito vereador para a composição da primeira “Legislatura” da história da “Câmara Municipal” barbarensense. Estaria entre os primeiros “sete eleitos” após a “Emancipação”, em 1869.

* Quando João Lino faleceu – e ele já não era mais vereador -, deixou o comando dos negócios da família para um filho ainda jovem, de apenas 14 anos: Peregrino de Oliveira Lino, que cuidaria de lotear as terras da família Lino, uma grande faixa no município, as quais deriam origem às vilas Linópolis (de Lino), Bortoleto e Jardim São Luís. Peregrino de Oliveira Lino (de apelido Pingo – e aí daria a combinação “Pingo Lino”), também entraria na vida política, como o pai, e chegaria a ser vereador por longos anos na somatória das vezes em que fôra eleito, depois seria um dos “Intendentes Municipais” após o regime republicano e se transformaria verdadeiramente no primeiro a comandar o “Poder Executivo” de Santa Bárbara com a nomenclatura de “Prefeito Municipal” (isso a partir de 1907). Na sequência, seu filho João de Oliveira Lino, portanto neto do “patriarca” João Lino (João Batista Lino), também ingressaria na vida política barbarensense e chegaria, assim como seu pai, ao cargo de “Prefeito Municipal” e por duas vezes.



O mais famoso da família: Tenente Peregrino de Oliveira Lino (que, por muitos anos, foi vereador, presidente da Câmara, Intendente e Prefeito Municipal), filho do vereador João Batista Lino (que foi da “pioneira” Câmara Municipal) e pai de João de Oliveira Lino (foi duas vezes Prefeito).

O “Poder Judiciário” barbarense

A sequência dos fatos acontecidos:

* Foi em **1906** (em **19 de dezembro**), portanto já no **Século 20**, que **Santa Bárbara (“dos Toledos”)** recebeu os **foros de cidade**, pela Lei Estadual número 1.038, que passaria a vigorar no começo de **1907**, logo nos primeiros dias de **janeiro**.

* Foi em **1958** (em **31 de dezembro**) a criação da “Comarca” de **Santa Bárbara d’Oeste**, pelo **Projeto de Lei Estadual** número 476 (de autoria do **Deputado Bento Dias Gonzaga**).

* Foi em **1962** (em **08 de abril**) a instalação da “Comarca” de **Santa Bárbara d’Oeste**, composta apenas do município sede (**funcionou inicialmente** em imóvel pertencente à **municipalidade**, localizado na **Rua Santa Bárbara**, esquina com a **Rua Graça Martins**, no centro), sendo que o

primeiro juiz a presidir a Comarca barbareense foi o Dr. Hermínio Xavier Soares Filho.



O primeiro Juiz de Direito da Comarca barbareense:

Dr. Hermínio Xavier Soares Filho

* Foi em **1974** a inauguração do “**Edifício do FORUM**”, construído para ser sua definitiva “**sede**” em **Santa Bárbara d’Oeste**, localizado em frente à **Praça “Dona Carolina”** e ao lado da **Avenida João Ometto**, zona oeste.

Na marca do “bicentenário” barbareense

Com a cidade comemorando o seu “**bicentenário**” de **fundação**, sua “**Comarca**” é de “**3ª Entrância**”, porém agora chamada de “**Entrância Final**”.



A primeira sede do FORUM:
na Rua Santa Bárbara, no centro



O “movimento forense” está sob a responsabilidade de
seis “Juízes de Direito”

Anexos do Poder Judiciário



8



**O “Centro Judiciário de Solução de Conflitos e Cidadania”,
prédio localizado na Avenida dos Bandeirantes,
na Vila Oliveira, zona norte**



O “Setor das Execuções Fiscais”, em prédio localizado na esquina da Rua Dante Tortelli com a Rua 13 de Maio, área central

Onde funcionam os “Cartórios” da cidade

“Cartório de Registro de Imóveis e Anexos de Registros de Títulos e Documentos e de Protesto”

* **Cartório Zanatta**, de 1º Ofício, de Registro de Imóveis, Registro de Títulos e Documentos, Registro Cível de Pessoas Jurídicas e Protestos de Letras e Títulos (primeiro **oficial registrador** foi **Cândido Antonio Zanatta – Candinho**, depois **Marcos Antonio Zanatta**). Cartório instalado na cidade em **1962**.



Cândido Zanatta – Candinho, o “pioneiro” entre os donos de cartórios após a instalação da “Comarca”.



Atualmente está instalado no final da

Rua 15 de Novembro, nº 1.510



Oficial Registrador Marcos Antonio Zanatta

“Cartório de Notas”

* 1º **Cartório** de Notas e Protestos (**tabelião João Gilberto de Souza**, vindo a ocupar **cargo vago**, antes exercido **interinamente** por Antonio Valfrido de Godoy Moreira, a partir de 08/02/1964, tendo sido provido em 1968).



Instalado na Rua Santa Bárbara, nº 327,
no centro da cidade



Tabelião João Gilberto de Souza

“Cartório de Registro Civil”

* **Cartório** de Registro Civil das Pessoas Naturais, Registros de Nascimentos, Casamentos, Óbitos e Registros de Interdições e Tutela, que é o mais antigo (seu primeiro Oficial foi **Alfredo de Moraes Lima**, de 1875 a 1889, durante 14 anos, e o atual Oficial, desde 1º de março/ 2010, é **Benedicto Simões**). Antes, lá atrás na história barbarensense, funcionava na cidade o “**Cartório de Paz**”.



Instalado na Rua Tupinambás, nº 706,

no Jardim São Francisco



Tabelião Benedito Simões



Antes, o Tabelião era Nicolau Mário Ferro

e o cartório funcionava no centro da cidade

(com o falecimento do pai Nicolau, o filho César Ferro assumiu)

"Cartório Eleitoral"

* **Cartório** da 186ª Zona Eleitoral, com eleitores transferidos da antiga 93ª Zona (Piracicaba).



Instalado na Rua Tupis, nº 1.136/1.146, no Jardim São Francisco,
perto da rotatória da SP-304 – “Luiz de Queiroz”

“Cartório do Distribuidor”

“Cartório do Distribuidor de Letras e Títulos”

(coordenado por Marcos Antonio Zanatta e João Gilberto de Souza)



Instalado na Rua Santa Bárbara, n° 320, centro

O Poder Público – “Promotoria de Justiça”

Instituição que congrega os “Promotores de Justiça” (“Promotor Público”) - no exercício das funções de proteção da lei, da justiça e da sociedade, atuando na defesa das pessoas, das famílias e da comunidade em seus direitos fundamentais.



O Dr. Décio Farina foi o primeiro “Promotor Público”
do município barbarensense

A grande influência das ferrovias, o principal
meio de transportes na “Era do Império”

A inauguração da primeira “Estação Ferroviária”
no município barbarensense (em 27 de agosto de 1875):
a “Estação de Santa Bárbara”, que seria a origem
de uma nova cidade paulista – “Americana”



O prédio “pioneiro” da
“Estação de Trem”



Mais adiante viria um novo prédio para a “Estação”
em “Vila Americana”

* Na data de **27 de agosto/1875**, festivamente e com a presença da comitiva do Imperador D. Pedro II (este que não veio, mas nela estava o Conde d’Eu, entre outras grandes personalidades), foi inaugurada a primeira “Estação Ferroviária” para uso dos **barbarenses**, denominada de “Estação de Santa Bárbara”, estação de trem construída em “Vila

Americana”, na **zona leste do município**, bem distante do **centro** de um território que se estendia até o **“Ribeirão Quilombo”**.

* Este fato, **bem mais adiante**, seria o ponto inicial da **cidade de Americana**, que **adotou a referida data** como sendo a de sua **fundação** oficial.

* Desta forma, **Dona Margarida**, sem saber, na prática teria fundado de uma só vez **duas cidades** no Estado de São Paulo (mas **Americana** considera **Ignácio Corrêa Pacheco** e **Antonio Basílio Bueno Rangel** como seus **fundadores**).

Já no centro barbareense, a sua segunda

“Estação de Trem”



* A **segunda “Estação Ferroviária”**, a **central** (foto acima), no município barbareense só foi construída em **1917**, na baixada em direção ao setor norte do município (atual **Avenida Tiradentes** e ao lado **fábrica matriz** da **“Romi”**). Na ocasião foi inaugurado (em **14 de julho**) o trecho do ramal da **Companhia Paulista de Estradas de Ferro** da cidade de **Nova Odessa** a **Santa Bárbara**, com tráfego de **passageiros** e de **cargas**.

Novas “Estações de Trem”, no Caiubi e no Cillos

* Mais adiante, **Santa Bárbara** veio a ganhar outras **duas “Estações Ferroviárias”**: foi inaugurada no ano de **1922** (em **29 de julho**) a **terceira** estação, a **“Estação de Caiubi”**, bairro rural situado a oeste e que a partir daí passaria a fazer a divisa com **Piracicaba** (mais precisamente com o **Distrito de Tupi** – até então, o **Caiubi** fazia parte do **território piracicabano**), época em que o **trecho ferroviário** foi estendido até a vizinha **Piracicaba**; a **quarta** estação do município foi inaugurada no ano de **1924** (em **1º de outubro**, mas com os trens já em operação desde **26 de agosto**), foi a **“Estação de Cillos”**, construída na **Fazenda Boa Esperança**.

A polêmica das linhas de divisa do município barbareense, do lado leste, começou bem cedo e inicialmente os problemas eram com Campinas



A foto mostra este que é o último semáforo em terras de Americana. Logo ali na frente, começa o definitivo território barbareense, embora somente do lado direito da bela “Avenida Santa Bárbara” (a linha de divisa faz um verdadeiro “zigue-zague”)



No sentido Americana para Santa Bárbara:

este é o marco da divisa “definitiva”

* De início, leitos de rios faziam a **delimitação** de municípios. Assim, **Santa Bárbara “dos Toledos”** tinha, em seus anos iniciais, estas linhas como limite: **ao norte**, com o “**Rio Piracicaba**” (divisa com Limeira); **ao sul**, com terras de **Capivari**; **ao leste**, com o “**Ribeirão Quilombo**” (divisa era direto com **Campinas** e nesta área de terras estava incluída a chamada “**Vila Americana**”, de povoado considerado como barbareense); **ao oeste**, terras de **Piracicaba**, sendo que dois bairros rurais separam os dois municípios, **Caiubi**, do lado **barbareense**, e **Tupi**, do lado **piracicabano**.



O pivô da discórdia da divisa:

o “Ribeirão Quilombo”, antes dentro (ou no limite) de Santa Bárbara

e depois dentro da nova cidade, Americana

* Ainda nos anos iniciais da quarta década do **Século 19**, surgiram os primeiros **embates** pela delimitação de suas terras entre **Santa Bárbara** (e, por consequência, **Piracicaba**, a qual a **área barbareense** ainda estava **vinculada**) e **Campinas**. E o confronto prosseguiu por muitos anos, até o **início do Século 20**. Na sequência, vieram estes fatos dentro desta batalha “política” pelas terras da antiga “**Região dos Toledos**”:

Ano de 1833 (em 06 de fevereiro)

* A Câmara de Vereadores da **Vila Nova da Constituição** (atual **Piracicaba**), a que pertencia **Santa Bárbara “dos Toledos”**, aprovou o **plano de divisa** de suas terras, apresentando-o à Câmara de Vereadores da **Vila de São Carlos** (atual **Campinas**), que o **aceitou**, firmando o acordo em **18 de março do mesmo ano**, com o estabelecimento das **linhas demarcatórias da divisa** entre **Campinas** e **Santa Bárbara**, na foz do “**Ribeirão Quilombo**”, seguindo este rio acima, **divisando com a sesmaria**

de herança do **Capitão Joaquim José Teixeira Nogueira**, dali seguindo a duas **sesmarias** ao **vento sul**.

Ano de 1893

* Verifica-se o efetivo início da formação do povoado de “**Vila Americana**”, nas proximidades da “**Estação Ferroviária de Santa Bárbara**” e do território da **Fazenda “Machadinho”**.

Ano de 1896 (em 08 de outubro)

* Nesta data iniciou-se uma **longa disputa** entre **Santa Bárbara** (defendida por **políticos de Piracicaba**, notadamente por **Antonio de Moraes Barros**) e **Campinas** pelo **domínio** de uma **área do território barbarenses**, onde se formara o povoado de “**Vila Americana**”, disputa em que se exigia do **Congresso Estadual** a **definição** das **linhas de divisa** entre os dois municípios, que para os barbarenses (baseados em acordo firmado **em março de 1833**) deveriam ser “partindo-se da barra do **Ribeirão Quilombo**, entre as **sesmarias** de **Dona Margarida da Graça Martins** e a do **Capitão Joaquim José Teixeira Nogueira**, o que os **campineiros** não aceitavam”.

* Tanto os **fiscais** de **Santa Bárbara** como os de **Campinas** coletavam **impostos** dos mesmos **comerciantes** situados em **Vila Americana** (ao redor da “**Estação de Santa Bárbara**” – estação de **trem**), sendo que alguns **pagavam** para **Santa Bárbara** e outros para **Campinas**, gerando **confusão**, **dúvidas** e mesmo **brigas**, sendo necessária a **ação** da **polícia**, pois os **fiscais** de **Santa Bárbara** chegavam a **invadir casas** de **comerciantes** exigindo o **pagamento de impostos** (os moradores próximos à **estação de trem** queriam é **pertencer** a **Campinas** e não a **Santa Bárbara**).

Ano de 1897 (em 12 de junho)

* A **Câmara de Vereadores de Campinas** enviou ofício ao **Secretário dos Negócios do Interior do Estado de São Paulo** solicitando a definição do caso das **linhas de divisa** com **Santa Bárbara** e requerendo a **anexação** da **“Vila dos Americanos”** ao seu território, pois era **Santa Bárbara** que recolhia todos os **impostos** de seus **moradores**, os quais **desejavam pertencer** a **Campinas**, porque seus **meios de transportes** eram melhores.

Ano também de 1897 (em 13 de junho)

* Foi inaugurada a **"Capela Santo Antonio"** nas proximidades da **“Estação de Santa Bárbara”** (Estação de Trem), com a celebração da **primeira missa**.



* Sempre no dia **13 de junho** a **“Vila Americana”** passaria a reunir o povo em **festas religiosas**, em louvor ao **padroeiro, Santo Antonio** (e a tradição foi mantida pela **atual cidade de Americana**).

Ano de 1900 (em 1º de janeiro)



* A “**Estação Ferroviária de Santa Bárbara**” (foto acima) passou a chamar-se “**Estação de Vila Americana**”, mas apenas para “**efeitos postais**” (entrega de correspondências), como o **Secretário do Interior do Estado de São Paulo** declarou ao administrador dos **Correios**, entretanto a população de “**Vila Americana**” festejou grandemente, considerando o acontecimento como um **fato consumado**, separando-se de **Santa Bárbara** a partir desta **data** e deste **fato**.

Ano também de 1900

* Foi introduzida a placa denominando a “**Vila Americana**”, sendo que o núcleo em torno da “**Estação de Santa Bárbara**” teve como seus formadores (na prática seus **fundadores**) o **Capitão Ignacio Corrêa Pacheco** e **Antonio Basílio Bueno Rangel** (um pouco mais adiante na história, o referido núcleo - e seu povoado - passou a ser a **cidade de Americana**).

Ainda em 1900 (em maio)

* A Câmara de Vereadores de **Santa Bárbara** aprovou o seu **Projeto de Lei nº 42**, autorizando o **Poder Executivo** a “despender até seis contos de réis para resolver a **questão pendente das divisas de Santa Bárbara** com o **município de Campinas**, sendo este serviço feito por **engenheiro**

habilitado, que era igualmente autorizado a ajustar advogados para defender os **direitos** do **município** barbarensense e onde fosse preciso seria usada a verba a ser aprovada”.

Ano de 1901

* Tentando colocar **ordem na região**, o município de **Campinas** chegou mesmo a designar para a **Vila Americana** um “**Sub-Prefeito**”. Foi destacado para exercer o cargo o **sr. Sebastião Antas de Abreu** (nem mesmo assim se chegou à **solução definitiva** para o **impasse** entre as duas cidades com relação à **vinculação do território** de **Vila Americana**).

Ano de 1902 (em 20 de outubro)

* Um **vereador** do município de **Campinas**, **sr. João de Paula Castro**, apresentou em sessão ordinária uma indicação que foi aprovada, isso para a criação do **Distrito de Paz de “Vila Americana”**, um território ainda disputado por **Santa Bárbara** e **Campinas**, quando o **Prefeito campineiro** era o **Sr. Antônio Álvaro Lobbo**.

Ano de 1903

* Mesmo diante de uma nova situação para a região em termos de **linhas limítrofes**, as **pessoas que morriam** em **Vila Americana**, nas imediações da “**Estação de Santa Bárbara**”, continuavam a ser **enterradas** no **Cemitério de Santa Bárbara**, porque era muito mais **difícil** e longe o **encaminhamento dos falecidos** para **cemitério de Campinas** (isso perdurou até que fosse providenciado para o ano de **1903** um **cemitério** para a área da **Vila Americana**).

Ano de 1904 (em 30 de julho)

* O **Congresso Legislativo do Estado de São Paulo** aprovou, pela lei nº 1916, a efetiva **criação** do **Distrito de Paz de “Vila Americana”** - de forma definitiva e oficialmente - pertencente ao município de **Campinas**. Nesta

data acabaria, portanto, para a “**Vila Americana**” a histórica **dependência** de **Santa Bárbara**.

* Isso perduraria até a data de **12 de novembro/1924**, quando a “**Vila Americana**” se **separaria** também de **Campinas**, sendo que antes, em conformidade com acordo definido em **1833** quanto ao estabelecimento das **linhas de divisa**, seu território em torno da “**Estação Ferroviária de Santa Bárbara**” fazia parte do município de **Santa Bárbara “dos Toledos”**.

Ano de 1905 (em 07 de janeiro)

* A “**Vila Americana**” foi elevada a **Distrito de Paz** e somente a partir de então **Santa Bárbara** deixou de **receber os impostos** devidos por seus **comerciantes**, ficando o direito e a incumbência pelo lançamento dos mesmos para a **Câmara de Campinas**.

Ano de 1924 (em 12 de novembro)

* Deu-se, de forma **oficial**, a “**Emancipação Político-Administrativa**” de “**Vila Americana**”, que assim ganhou a sua **autonomia política** e tornou-se o atual **município de Americana**, dentro da região leste do Estado de São Paulo, tendo como suas divisas: **ao norte**, Limeira; **ao sul**, Nova Odessa; **ao leste**, Cosmópolis e Paulínia; e **ao oeste**, **Santa Bárbara**.

A nova polêmica da linha de divisa:

agora entre Santa Bárbara e Americana



* Basicamente, Santa Bárbara d'Oeste (a cidade "mãe") e Americana (a cidade "filha") fazem "divisa" um pouco depois da área do "Shopping Tivoli", pela "Avenida Santa Bárbara" (em território barbarense) e um pouco antes da Avenida Jacanga (em território americanense).

Ano de 1963 (em 29 de março)

* Os **vereadores barbarense**s, conforme consta em **ata** da **Câmara Municipal**, revoltados com o **Prefeito de Americana**, se inflamaram em seus discursos na defesa da "**integridade territorial**" do município, pois uma notícia publicada no jornal "**Diário de São Paulo**" (em sua página 11) trouxe que "**o Prefeito de Americana pretende avançar em 1,5 km a linha de divisa entre os dois municípios vizinhos**, avançando pela área da **Vila Mollon**, incluindo-se a área da "**Usina Açucareira de Cillos**", ao leste e entrando a sul do território barbarense e ao este americanense". O assunto **não prosperou**, tendo o **Jornal D'Oeste** também combatido fortemente a pretensão de **Americana**. A luta barbarense deu resultado e as linhas limítrofes ficaram **inalteradas**: a **Resolução de 04 de novembro** do mesmo ano, da **Assembléia Legislativa do Estado de São Paulo**, determinou pelo "**arquivamento da representação de Americana**".

Ano de 1978 (em 24 de dezembro)

* Às vésperas do Natal, eis que o jornal “**O Estadão**” publicou uma matéria que informou que a cidade de **Americana** novamente quer **mudar a divisa** de seu município com **Santa Bárbara d’Oeste** para o **Córrego Mollon**, que deságua no **Rio Piracicaba**, aumentando em seu território uma faixa de **9 km**, de terras barbarenses. A mudança é **anseio dos moradores**, por exemplo, do bairro **Vila Mollon**, que necessita de toda a infraestrutura, citando que a **Rua Alumínio**, que, do **lado par** pertence a **Americana** e conta com as **redes de água e esgoto**, mas que o **lado ímpar** pertence a **Santa Bárbara** e só conta com a **rede de água**. A polêmica, que é bem antiga, porém antes a disputa era com **Campinas**, voltou, mas **nada se modificou nas linhas de divisa**.

Ano de 1989

* No início do segundo semestre deste ano (**22 de julho**), de novo voltou a **polêmica** sobre as mesmas **linhas de divisa** de **Santa Bárbara d’Oeste** e outra vez o **embate** partiu de **Americana** (de sua Câmara Municipal), numa disputa encabeçada pelo **vereador americanense João Jorge**, de cuja luta pretendia, através de **plebiscito**, estabelecer do lado oeste de seu município **nova linha limítrofe** com as terras barbarenses, estendendo a divisa para dentro dos setores compreendendo bairros como os da **Vila Mollon** e da **Vila Dainese** (uma parte de cada um desses bairros em cada município) e **Jardim Europa** (onde atualmente a divisa é feita pela chamada “**Avenida da Amizade**”), porém, com a **defesa dos barbarenses** na **Assembléia Legislativa do Estado de São Paulo** feita pelo **Deputado Jairo Mattos** (de **Piracicaba**), que propôs a **supressão da emenda à Constituinte** e a emenda de fato caiu. O **Prefeito de Santa Bárbara, Isaias Hermínio Romano**, que acompanhou de perto os trabalhos na **Assembléia Legislativa**, em companhia de assessores e de alguns vereadores, comemorou o feito, pois **nada foi alterado**, permanecendo a **atual linha limítrofe**, que, de fato, é um verdadeiro “**zigue-zague**”. Na época, a população só da zona **leste barbarenses** girava em torno de **60 mil** habitantes.

Houve certa polêmica na linha de divisa

também do lado oeste:

antes, Caiuby pertencia a Piracicaba

* No **começo da história** de **Santa Bárbara**, o atual bairro rural do **Caiuby** (depois **Caiubi**) estava incorporado ao território de **Piracicaba**, ligado ao bairro do **Tupy** (depois **Tupi**). Somente com o advento da **construção** da **“Estação de Trem”** no local é que o **Caiubi** foi **anexado** pelo **Governo Estadual** ao território **barbarenses**.

* A certa polêmica na época foi que o **Tupy** não queria que o **Caiuby** fosse **“desmembrado”** de sua área **piracicabana**, porém prevaleceu a decisão do **Estado** no estabelecimento da **nova linha divisa** entre os dois municípios – **Santa Bárbara** (que ainda não era “d’Oeste”) e **Piracicaba**.



A Estação do Caiubi,

que deu origem a um novo bairro

A localização “definitiva” do

município barbarenses



* No **mapa** do Estado de São Paulo, **Santa Bárbara d'Oeste** está inserida na **região leste**, tendo como cidades vizinhas/limitrofes: **ao norte** – **Limeira** (antes, a denominação de Limeira, mais nova que Santa Bárbara, era “Morro Azul”, depois “Rancho da Limeira”, na área do Ribeirão de Tatuíbi, isso a partir de 15/09/1826); **ao sul** – **Capivari** (antes era “Arraial de São João Batista do Capivari de Baixo”, isso a partir de 10/07/1832, mas o início de sua povoação vem de 30/04/1783) e **Monte Mor** (que antes

estava atrelada a Capivari); ao leste – Americana (antes era com Campinas, até o “Ribeirão Quilombo”), Nova Odessa e Sumaré; ao oeste – Piracicaba (antes era “Vila Nova da Constituição”) e Rio das Pedras.

* Santa Bárbara d’Oeste pertence à “R.M.C. - Região Metropolitana de Campinas”.

Limite ao norte



Limite ao norte: com Limeira o ponto é o “Rio Piracicaba”
e com a duplicada “Ponte do Funil”



Rio Piracicaba

Limite ao sul





* Limite ao sul: com Capivari o ponto é o “obelisco” construído em homenagem àquele que abriu a estrada (ainda de terra), o Prefeito e “Comendador” Américo Emílio Romi, que instalou em Santa Bárbara a empresa “Indústrias Romi”. Limita-se, em outro ponto do município, também com Monte Mor.





Ainda limite ao sul: com Sumaré os pontos são os “Postos Graal”,
dos dois lados da Rodovia dos Bandeirantes, no Km 125

Limite ao leste

* Inicialmente com o município de Campinas e depois com a nova cidade, Americana (antes “Vila Americana” ou “Vila dos Americanos”), sendo um ponto na SP – 304 (Rodovia “Luiz de Queiroz), altura de pequeno núcleo formado pelos bairros que são bem colados - Jardins dos Cedros/Jacira/Monte Líbano/Brasília, estes do lado externo da rodovia, enquanto que do lado interno é o formado pelo núcleo maior, de bairros maiores – Jardins Gerivá/Amélia/Pântano/Mollon. Limita-se, em outros pontos do município, também com Nova Odessa e Sumaré.



Rodovia SP – 304, a “Luiz de Queiroz”

*** O outro ponto de divisa é pela Avenida Santa Bárbara, onde as linhas limítrofes são em pontos diferentes e não em linha reta.**



Limite pela via interna: o ponto é a Avenida Santa Bárbara
(na foto, veículo adentrando ao território barbarense)



Na mesma Avenida Santa Bárbara

* Na foto, veículo saindo de Santa Bárbara, na altura da “estátua da Liberdade dos EUA”, da loja Havan em Santa Bárbara, para adentrar ao território americanense.

Limite ao oeste



O bairro rural do Caiubi faz a divisa,
sendo o último ponto do lado barbarense





* **Limite ao oeste:** com Piracicaba e o ponto é entre os bairros rurais de Caiubi (lado barbarense) e de Tupi (lado piracicabano), na altura do “Motel Seq-Sabe”, este já em território de Piracicaba. Limita-se, em outro ponto do município, também com Rio das Pedras.

Santa Bárbara possui

um grande território

* **Área territorial:** é bastante extensa, totalizando **271 km²**.

* **Altitude:** está a **540 metros** acima do nível do mar.

* **Latitude:** Sul 22° 45'00''

* **Longitude:** Oeste 47° 24' 45''

* **Ponto mais alto** do município: Sul, na divisa com Capivari, próximo à “Fazenda São Bento” – altitude de 664 m.

* **Ponto mais baixo**: Oeste, na divisa com Limeira e Piracicaba – ponto do Rio Piracicaba, próximo ao bairro Cruzeiro do Sul – altitude de 496 m.

* **Santa Bárbara d’Oeste** tem **clima** quente com inverno seco.

* **Temperatura** média anual: 22,2°C

* **Solo**: predominante – podzólico vermelho.

* **Relevo**: ligeiramente ondulado.

* O município de **Santa Bárbara d’Oeste** está distante cerca de **138 km** da cidade de **São Paulo**, a **Capital do Estado** e está a 40 km de **Campinas** (sede do “**Aeroporto Internacional de Viracopos**”). **Campinas** é a **Capital da Região Metropolitana**.


População atual: estimada em **200 mil** habitantes (ou bem próximo desta marca).


Rodovias de acesso a

Santa Bárbara d’Oeste

em seus 200 anos



A -  SP - 348, do Sistema Anhanguera-Bandeirantes, a mais nova rodovia que passa pelo território barbareense, a “Rodovia dos Bandeirantes” (ligação da **Capital** com o **interior**, até **Campinas** e outro trecho dela, que desemboca o seu tráfego na SP - 304 – “Rodovia Luiz de Queiroz”, em território barbareense, para depois seguir no sentido **Limeira** e, de outro lado, a **alça que liga a Piracicaba**, também pela SP – 304 – “Rodovia Luiz de Queiroz”);

B -  SP - 304, a “Rodovia Luiz de Queiroz” (ligação oeste com **Piracicaba** e ligação leste com **Americana** – Rodovia Anhanguera – **Campinas** – **São Paulo**);



C - **SP - 306** - ligação norte com **Limeira** e depois **Iracemápolis**, pelo trecho denominado de “**Luiz Ometto**”;



D – Também **SP - 306** (ligação sul com “**Rodovia do Açúcar**” e depois **Capivari**, pelo trecho denominado de “**Rodovia Comendador Américo Emílio Romi**”);



E – **SP - 135**, a “**Rodovia Dona Margarida da Graça Martins**”, estrada antiga (ligação oeste – interna – com o bairro barbarenses de **Caiubi**, com o Distrito piracicabano de **Tupi** e com a cidade de **Piracicaba**);



F - **Avenida Santa Bárbara**, antiga estrada interna (ligação a leste com a área comercial dos **shoppings barbarenses** e com a cidade de **Americana**).

A explosão demográfica nas décadas de 1970/1980

e o comportamento diferente dos moradores da

“nova cidade” barbarenses – a nossa “zona leste”

A frenética abertura de **novos loteamentos** no município, especialmente no **lado leste**, em direção à vizinha **Americana**, provocou uma verdadeira **explosão demográfica** em **Santa Bárbara d'Oeste**.

A outrora pacata e sossegada cidade, na qual muitos se conheciam entre si, deu lugar a um município mais agitado, diferente e com muita gente desconhecida caminhando pelo centro histórico.

Pronto, a formação da zona leste na prática **dividiu Santa Bárbara d'Oeste** – e por bom tempo - em **duas cidades** dentro de um mesmo município de **grande extensão territorial**. De um lado, a chamada “**cidade velha**”, com crescimento acentuado a partir da década de **1960**, em razão da forte industrialização do município. Do outro lado, a chamada “**nova cidade**”, para onde muitos **migraram**, porém pensando mais em serem de **Americana** que da terra que os acolhia, a **Santa Bárbara**, notadamente porque nos anos iniciais da formação das novas vilas, novos bairros, seus novos habitantes – **quase que na totalidade** - se utilizavam mais de **serviços diversos** prestados pela vizinha **Americana**, inclusive tendo maior **facilidade de locomoção** para o centro americanense, com **linhas de ônibus circulares** bem servidas, de curtos espaços de tempo, simultaneamente pelas empresas da **AVA – Auto Viação Americana** e **Ouro Verde**, ao passo que as linhas oferecidas pelas empresas, em sequência - **AODI – Auto Ônibus Dois Irmãos**, depois **Ensatur** e depois ainda **VIBA – Viação Barbareense** para se trazer o povo da “**distante**” **zona leste** para o **centro barbareense**, se apresentavam como **insuficientes** e com muita demora nos intervalos dos ônibus. Atualmente, quando o panorama vem se modificando, os serviços de ônibus, com suas linhas circulares, são prestados por uma nova empresa, a “**Nova Via**”.

Muitos americanenses, mas apenas de

“nascimento em hospital” da vizinha cidade,

de fato são de “origem” barbareense

* Eis aí uma nova **polêmica** que se criou. O pai e a mãe (**grávida**) **moram** em **Santa Bárbara**, em especial nos **novos bairros** que se localizam na **divisa com Americana**. Em razão de plano de saúde, porque muitos trabalhavam ou ainda hoje trabalham do lado de lá, **Americana**, ou então porque se encontram mais próximos do centro de Americana em relação ao centro de Santa Bárbara, escolhem no momento do nascimento dos filhos **hospital americanense**. Daí vem o **registro** na “**certidão de nascimento**” como sendo “**natural**” de **Americana** o **filho gerado em Santa Bárbara**, mas, quando a mamãe deixa o hospital com sua família “**aumentada**”, ela vem para **sua moradia**, em **Santa Bárbara d’Oeste**. Isso é fato e até a atualidade esta prática ocorre.

O caso mais famoso de um “**barbarenses de fato**”, mas “**americanense de direito**”, pois assim consta em sua **certidão**, é o do jogador **Oscarzinho** (Oscar dos Santos Emboaba Junior), o filho do saudoso Oscar, que um dia (no ano de 1992) foi até **candidato a vereador** por **Santa Bárbara**, a sua cidade, sendo que ele, sua esposa e família **residiam** no bairro **Vila Mollon**, onde **Oscarzinho** foi verdadeiramente **gerado e criado em sua infância**. Exemplos assim, existem não às centenas, mas sim aos milhares, que, apenas **nascendo** em Americana e nos dias seguintes **voltando** para seus lares, em Santa Bárbara d’Oeste, deixaram de ser “**barbarenses de fato e de direito**”. Dificilmente isso vai cessar, muito embora os pais podem optar pela cidade de naturalidade da criança quando do registro de nascimento.



Oscarzinho

Menino: no União Barbarenses



Adulto: na Seleção Brasileira



O pai de Oscarzinho: Oscar Emboaba dos Santos

(que morreu no final de fevereiro/1995, quando se encontrava no interior da Bahia)

Oscar – Oscarzinho - no time mirim do

União Barbarense



Oscar no União Barbarense da categoria mirim (em 2001), time da Escolinha Social: *em pé* – Valto Lopes (treinador), Paulão, Matheus Furlan, Andrew Brugnerotto, Everton, Lucas, Francis, Vermelho e o goleiro Paulo César Félix; *agachados* – Jeferson Forte, Thiago Mollon, ele - Oscarzinho (Oscar dos Santos Emboaba Junior), Paulinho Pasqualini, Rodrigo, Renan, Vinicius e Luis Paulo



*** Ainda na área esportiva, a jogadora de vôlei, Juliana de Souza Nogueira – Jú Nogueira, que já jogou na Seleção Brasileira, é do Planalto do Sol, mas foi nascer em hospital de Americana e por isso em seu registro consta ser de Americana.**



*** Da zona leste e barbareense em sua certidão de nascimento, o meia de ligação Bruno César Zanaki fez sucesso maior no Corinthians e também chegou a jogar pela Seleção Brasileira em amistosos.**



* O Padre Rodrigo Stefanini França, ordenado no ano do “bicentenário” da cidade, ao ser perguntado, ele próprio diz: “sou barbarensense, da Cidade Nova, zona leste, mas nasci em hospital de Americana e em meu registro consta como sendo natural de Americana, mas, repito, sou mesmo um barbarensense”. Ele atua como “vigário-paroquial” desde a sua ordenação ou mais precisamente desde 27 de maio junto à “Paróquia de Santa Bárbara”, celebrando missas na “Igreja Matriz” que deu origem ao surgimento de Santa Bárbara d’Oeste.

O tempo, o crescimento e o progresso da região

modificam as coisas e os sentimentos

Com o passar dos anos e mesmo das décadas, as coisas começam a se modificar, o **comportamento dos moradores da zona leste** já é outro, principalmente em virtude da formação de um **comércio sempre crescente** em seus **três grandes núcleos** e também porque muitos de seus habitantes, as **crianças** e os **mais jovens**, já **nasceram em Santa Bárbara d’Oeste** (**registrados ou não** em cartório da cidade), pois aqui estudam e passam a conhecer melhor a sua cidade “natal”.

Mesmo assim, o que ainda se comenta na “**velha cidade**” é que a **realidade** é bem outra na “**nova cidade**”, de características bastante diferentes e em quase tudo. Verdadeiramente as duas cidades estão **conurbadas**, **Santa Bárbara d’Oeste** e a “**filha**” **Americana**, mas atualmente muita gente continua procurando por serviços e pelo comércio americanense, embora a parte que vem para o comércio do centro barbareense tem crescido.

Existe um outro fator de relevância: **moradores da zona leste** hoje em dia têm **tudo em mãos**, pertinho de suas casas, um **forte comércio**, optando por consumir quase tudo por lá mesmo, gerando impostos que ficam na própria cidade barbareense.

Felizmente, aquele tempo em que muitos moradores da zona leste, meio que **envergonhados**, diziam ser **moradores de Americana**, está mesmo indo embora, está passando. Somos, todos, uma cidade só.

Para clarear isso tudo, vamos a um fato muito curioso – **e estranho** – que **a história registrou** quase ao final da década de 1960. Foi quando da inauguração, em **dezembro de 1968**, do **parque aquático** (piscinas) do há muito tempo extinto “**Califórnia Country Club**”, na baixada do **Jardim Europa IV**, ocasião em que os diretores do clube - localizado em **Santa Bárbara** - convidaram para a festa só o **prefeito eleito** da cidade vizinha, **Americana** (**Abdo Najjar** foi quem desatou a fita inaugural). Eles se esqueceram de convidar o **prefeito barbareense** (na época era **Ângelo Giubbina**, que estava completando o seu mandato de cinco anos). Também deixaram de lado o prefeito eleito **Bráulio Pio**. Era quando todos achavam que **aquelas terras** eram de **Americana** e não de **Santa Bárbara**, dada a **grande distância** do centro **barbareense** e de sua **proximidade** com **Americana**.

Lá pelas décadas de **1950/1960** Santa Bárbara possuía uma **população** em torno de **35 mil** e depois de **70 mil habitantes**. Anos depois, rapidamente o município passou a contar com mais de **100 mil almas**. A **explosão demográfica não tinha freio**, foi subindo, subindo e nos **200 anos** de sua existência, a terra barbareense, a terra de Dona Margarida, “a Fundadora”,

certamente já ultrapassa a casa dos **200 mil habitantes**, embora o **censo oficial** ainda não confirme tal marca.

Sem dúvida que o **panorama hoje é bem outro** quanto a tudo, **comportamento, sentimento e aceitação** das terras barbarenses pelos **milhares moradores da zona leste**, tanto os que **migraram** para a referida região da cidade como os que nela **nasceram** nos últimos 40 anos, mesmo que muitos registrados como “americanenses”.

A formação da zona leste barbarenses **e seus três grandes núcleos**

“Núcleo do Mollon/Pântano”: é o que se situa entre a Avenida Santa Bárbara” e a Rodovia SP-304 (“Luiz de Queiroz”), com outros bairros ao seu redor, inclusive alguns, que são menores, do lado externo da rodovia estadual.



* Na zona leste do município barbarenses começa o “Córrego Mollon”, na Vila Mollon IV, que corta as avenidas “Santa Bárbara” e “Antonio

Pedroso”, indo em direção ao bairro São Joaquim, zona norte (nasce dentro do novo “Parque dos Jacarandás”).

“**Núcleo do Jardim Europa**”: situa-se no prolongamento da “**Avenida da Amizade**”, também tendo outros bairros, menores, ao seu redor, começando este núcleo com a **Vila Dainese**, que tem uma parte menor em **Santa Bárbara** e outra, a maior, em **Americana**.

“**Núcleo do Jardim Pérola/Cidade Nova/Esmeralda**”: é a região maior e mais populosa, com outros vários bairros em seu redor. O bairro “Cidade Nova” começou a se formar bem depois da Vila Mollon, do Jardim Europa e do Jardim Pérola.

Na zona leste, após ter sido criado em **1972**, está o **primeiro** dos “**Distritos Industriais**” do município barbareense, tendo o mesmo começado pela instalação da empresa “**Cartonagem Modelo**” na fabricação de caixas, pratos e bandejas de papelão, bem como tubos e tabuleiros para tecidos (a “**pioneira**” empresa do primeiro distrito industrial atualmente tem outra denominação, passando a ser a “**Penta Pack Embalagens**”).



Prédio original da “Cartonagem Modelo”,
na marginal da Rodovia interna Santa Bárbara - Americana



Novo visual de seu prédio, na Rua da Agricultura
(agora na marginal da “Avenida Santa Bárbara”),
quase que em cima da divisa de municípios:

- * A “Penta Parck Embalagens” está na segunda quadra das terras barbarenses, sentido Americana para Santa Bárbara, do lado direito.
- * Outras empresas foram se sucedendo à chegada da “**Cartonagem Modelo**”, como “**Irmãos Trevisan Ltda.**”, a segunda instalada, e “**Godoy Laminação de Ferro e Aço Ltda.**”, a terceira construída na área até dezembro de 1972. No referido “**Distrito Industrial**” da zona leste, outras muitas empresas se instalaram com o passar das décadas, algumas sucumbiram, **encerrando atividades** por não resistirem a períodos de crise, enquanto que outras chegaram e se instalaram em prédios momentaneamente desocupados.



* No “Distrito Industrial I”, do Jardim Pérola, bem no início de Santa Bárbara d’Oeste (foto acima) está instalada a empresa denominada de “Têxtil Leitão”, no nº 60 da mesma Rua da Agricultura, na esquina da Rua Siderita, empresa que chegou à cidade há cerca de 20 anos. Seu vizinho é mais antigo na cidade, a empresa “Moreno Perfilados e Ferros”.



O caminhão entrando à direita, está acessando Santa Bárbara d’Oeste neste ponto exato da divisa para quem vem de Americana



**A empresa vizinha, “Moreno Perfilados”, instalada há muitos anos
no primeiro “Distrito Industrial” barbareense**



*** Nesta foto, a motocicleta está saindo do território americanense e ao passar pelo semáforo, logo ali adiante, vai cruzar o marco da divisa e estará no território barbareense, porém só do lado direito, porque do lado esquerdo, a divisa é bem antes.**

De Santa Bárbara no sentido Americana,

a divisa está no meio da quadra,

de rua com dois nomes diferentes:



* No sentido contrário, ou seja, seguindo para a vizinha Americana pela “**Avenida Santa Bárbara**”, a **linha de divisa** é mais atrás (foto acima), exatamente entre dois estabelecimentos comerciais, o do lado barbareense, na **Rua do Ósmio** (outra marginal da “**Avenida Santa Bárbara**”) é o denominado de “**Laerte Multimarcas**” (loja de vendas de automóveis), tendo como vizinho, já do lado americanense, na **Rua Igaratá**, uma madeireira.

Um pouco antes da linha de divisa, em território barbareense, estão instalados outros estabelecimentos comerciais na mesma **Rua do Ósmio**, como “**PROTEFER Comercial**”, esta localizada na **esquina da última rua** do bairro **Vila Mollon**, (Rua do Cobre) e “**Espinosa Automóveis**”, bem em

frente à gigantesca loja da “Havan” (esta na Rua da Agricultura), todas elas que são mais recentes na cidade.



A loja “Protefer Comercial” é a última em território barbareense, bem na linha de divisa com Americana



A loja anterior, a penúltima em território barbareense no sentido Americana, é a “Espinosa Automóveis”



Do outro lado da Avenida Santa Bárbara, praticamente em frente de
“Espinosa Automóveis” e de “Protefer Comercial”,
está instalada a grande loja da “Havan”

* Como se observa, a **linha de divisa** das terras barbarenses com as americanenses é **bem complicada** mesmo, **não é em linha reta**, mas num verdadeiro **“zigue-zague”**, só indo se alinhar melhor do outro lado, onde ambas são separadas pela **“Avenida da Amizade”**, que dá acesso ao chamado **núcleo “Jardim Europa”** no lado de **Santa Bárbara**.

No **núcleo “Vila Mollon”**, numa mesma rua os **vizinhos de frente** são de cidades diferentes, ou seja, de um lado Santa Bárbara e do outro Americana. E isso já chegou a provocar confusões no **futebol amador** barbarenses, quando o regulamento não permitia a um time inscrever **jogador de fora** da cidade. Casos descobertos levavam o time infrator à perda de pontos de seus jogos vencidos.

Vejamos a Rua do Chumbo:

vizinhos de frente, cada um de uma cidade



* Lado esquerdo é Americana (na calçada, o desenho parecido com a letra “A”); lado direito é Santa Bárbara (na calçada, o desenho parecido com as letras “SB”), isso para identificar as cidades dos moradores no verdadeiro “zig-zag” que se constitui a linha de divisa entre os municípios, mas em outros trechos, de algumas outras ruas das Vila Mollon e Pântano.



Nesta rua, de duas cidades: o ciclista está do lado de Americana e os carros estacionados estão do lado barbarenses

* Quanto ao comércio da zona leste, o setor cresceu de maneira espantosa, notadamente no núcleo “Cidade Nova” e bairros vizinhos, bem como no núcleo “Jardim Europa”, porém em menor escala. É bastante

diversificado o comércio da zona leste e atende plenamente àquela que na prática é outra metade da população barbarensense. Mais recente o comércio pela região se **solidificou** de vez com os grandes estabelecimentos, **centros de compras**, que foram se instalando no **prolongamento da “Avenida Santa Bárbara”**, mais precisamente em suas ruas paralelas.

Do chamado “Núcleo Mollon/Pântano”:



O “Supermercado Crema” é o mais tradicional
entre os estabelecimentos comerciais

Do chamado “Núcleo Pérola/Cidade Nova/Esmeralda”:



O “Supermercado Pavan” é o mais tradicional,
localizado na esquina das avenidas do Comércio com a da Indústria

Do chamado “Núcleo Jardim Europa”:





* O “Supermercado Pague Menos” é o mais tradicional do setor (fundado em 1989) e se localiza na Avenida da Amizade, claro que do lado barbarense, comércio iniciado em Santa Bárbara d’Oeste justamente neste ponto (em 1989).

Algumas outras grandes lojas no forte comércio
da zona leste barbarense



**“Cristiantex Magazine” (fundada em 1979), localizada na Cidade Nova,
na Rua Recife, esquina com a Rua do Linho**



**“Silvan Modas”, localizada na Cidade Nova,
na Rua Tenente-Coronel José Gabriel de Oliveira**



“Silva Magazine”, localizada no Jardim Europa,
na Rua Espanha

Na vida política da cidade:

os primeiros vereadores da zona leste

eleitos para a “Câmara” barbarensina



* A partir das eleições disputadas no ano de **1988**, a zona leste passou a ter **representatividade** na **vida política** da cidade bicentenária de **Santa Bárbara d'Oeste**.

Na ocasião, uma surpresa, pois se elegeram nada menos que **12 vereadores da zona leste**, de um total de **19 eleitos** e estes foram os **primeiros vereadores "migrantes"** a assumir para a legislatura de **1989 a 1992**: Reolando Lélis Santana, Edson Garcia Ramos, Reinaldo Corse, Oronízio Antonio de Miranda, Antonio Brentan – Pinguim, João Chagas, João Ramos de Moraes, José Moreira, José Salves de Oliviera, Messias Paes da Silva e as duas primeiras mulheres – Antonio de Fátima Ferreira e Arminda Maria da Silva (o suplente Odeilson Antonio do Amaral – Itão, também da zona leste, chegou a assumir o cargo de vereador durante esta legislatura).



O primeiro a ocupar o cargo de presidente da Câmara Municipal
foi o vereador Edson Garcia Ramos (1991 a 1992)



Mas da zona leste também já saiu o primeiro **vice-prefeito** eleito, **Professor Jesus Aparecido Stazite**. Estes, reivindicando as melhorias para uma nova população da cidade, muito contribuíram para que o **progresso** chegasse àquela região barbarensense. Depois, a zona leste seguiu tendo sempre seus políticos eleitos, sempre atuando na vida da comunidade. Para o cargo de **Prefeito**, da região ainda não saiu ninguém eleito, nem mesmo ninguém ainda se candidatou.

* Graças à atuação dos vereadores do setor e a atenção dos chefes do Poder Executivo, isto do **Prefeito Bráulio Pio** para cá, a **zona leste** hoje

conta com praticamente todos os melhoramentos, em todas as áreas, possui uma infraestrutura que permite aos seus moradores uma boa qualidade de vida. É fato que a região sofreu muito com a questão da falta de água por um bom período, mas que encontrou solução para o problema.



O mapa dos bairros barbarenses cresceu de forma espantosa pela zona leste do município.

Água de boa qualidade no município barbarenses

e abastecimento

altamente satisfatório



* Certamente que muitos outros municípios deste nosso “Brasil continente” gostariam imensamente de serem abastecidos de **água boa**, como é o caso histórico de nossa **abençoada terra barbareense**. Belas **represas** existentes no município garantem sempre o abastecimento **altamente satisfatório** e isso se verifica mesmo em períodos de estiagem.

É fato real que o município andou sofrendo com a **falta de água** depois de seu espantoso crescimento, tanto com a criação de **novos bairros**, como no incrível aumento da população, notadamente por perto e durante alguns anos da década de 1990. Mas, com providências tomadas em tempo pelos comandantes do município, o problema se resolveu e com seus cerca de **200 mil habitantes** Santa Bárbara d’Oeste tem tranquilidade no setor, que é operado pela autarquia do **D.A.E. – Departamento de Água e Esgoto**.

* Em tempos passados, a Prefeitura barbareense providenciou **poços artesianos** em diversos pontos da cidade, construiu reservatórios por todos os lados, visando atender à demanda que havia.

Vários poços artesianos foram desativados com o tempo e atualmente eles continuam ativados em apenas três setores, em pontos **mais distantes** dentro da área do município, como no bairro “**Cruzeiro do Sul**” (zona oeste), “**Recanto de Chácaras Andorinhas**” e no bairro – turístico -

de “**Santo Antonio do Sapezeiro**”, ambos na zona sul. Ressalte-se que a água de todos eles passa por um processo de **cloração e fluoração**, para a garantia de sua **boa qualidade**.

As represas do município

As **três represas** do município de **Santa Bárbara d'Oeste** - represas de **Cillo**, da **Areia Branca** e do **São Luiz** - estão todas na **bacia hidrográfica** do “**Ribeirão dos Toledos**”. São elas:

- A “**Represa de Cillo**”, que possui área superficial de 649.608 m² e volume hídrico armazenado de 1.167.401 m³, é a **mais antiga das três** e foi **originalmente** construída para abastecer a “**Usina Açucareira de Cillos**”, mas atualmente pertence ao **sistema municipal** de abastecimento de água.





A “Represa de Cillo”,

construída originalmente (na década de 1920)

para abastecer a “Usina de Cillo”,

mais adiante passaria a abastecer a cidade

- A “Represa Areia Branca”, que foi inaugurada em janeiro de 1997, sendo a maior represa deste sistema hidrológico, tem uma área superficial de 1.808.264 m² e volume hídrico armazenado de

3.500.000 m³. A soma do perímetro de suas margens ultrapassa 20 quilômetros de extensão.





A “Represa Areia Branca”

é a maior do município barbareense

- * O **plano** para **construção da segunda represa** para abastecer a cidade, na realidade partiu do então **Prefeito Bráulio Pio** (que administrou de **1969 até 1972**), com a devida **aprovação** dos órgãos do **Governo Estadual**, porém **não aprovado** pela **Câmara de Vereadores** e ocuparia conhecida área onde atualmente se localiza o **Parque Olaria**, zona sul. No entanto, só se concretizou muitos anos depois, mas em outra área, na região da **Fazenda Areia Branca**.
- A **“Represa São Luiz”** possui área superficial de 777.989 m² e volume hídrico armazenado de 2.040.000 m³, sendo que suas margens totalizam 12 quilômetros de comprimento.



A “Represa São Luiz”, a mais recente a ser construída (em 2004),

é alimentada pelo “Ribeirão São Luiz”,

seus afluentes e sub afluentes

* Por estar totalmente localizada a montante da área urbana de Santa Bárbara d'Oeste, as águas armazenadas nessas represas apresentam baixos níveis de contaminantes e poluentes, propiciando que o município forneça água de boa qualidade a sua população.

A represa de captação

de água bruta



*** Além das três grandes represas, o município conta, também, com a chamada “Represinha do Santa Alice”, que na verdade é um ponto de captação de “água bruta” (não tratada) – é a “Estação Elevatória” do Jardim Santa Alice, zona sul - capaz de suprir a necessidade de 300 mil habitantes.**



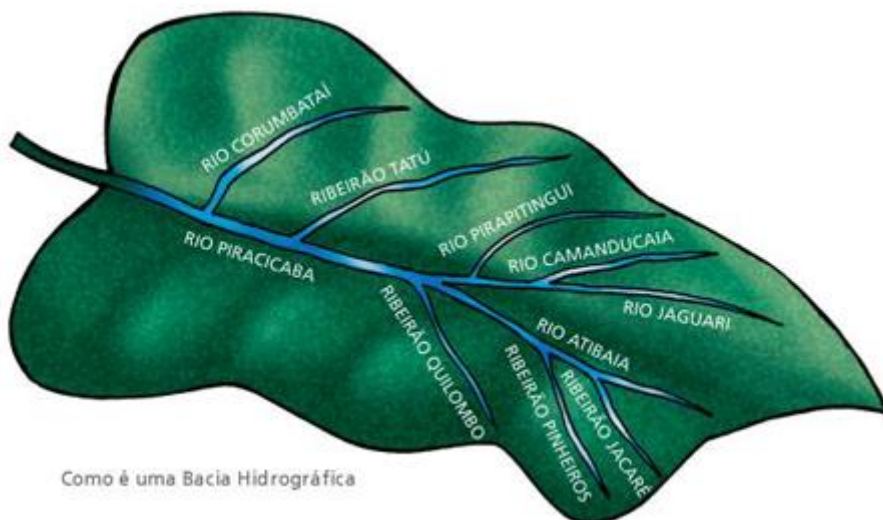


O “Córrego Araçariguama” desemboca
no “Ribeirão dos Toledos”

SANTA BÁRBARA D’OESTE FAZ PARTE DA

“BACIA HIDROGRÁFICA DO PCJ” –

RIOS PIRACICABA, CAPIVARI E JUNDIAÍ



* O Município de **Santa Bárbara d'Oeste** está localizado na “**Bacia Hidrográfica do Rio Piracicaba**”, sendo que esta faz parte da “**Unidade Hidrográfica de Gerenciamento de Recursos Hídricos –UGRHI**” do **Piracicaba, Capivari e Jundiáí**. A bacia conjunta destes rios estende-se por uma área de aproximadamente **14.000 km²**, dentro do Estado de São Paulo, distribuída da seguinte forma:

- **Bacia do Rio Piracicaba:** 11.300 km²;
- **Bacia do Rio Capivari:** 1.600 km²;
- **Bacia do Rio Jundiáí:** 1.100 km².

* Além dos rios citados acima, a **UGRHI** é composta pelos seguintes cursos-d'água principais: Rio Jaguari, Rio Atibaia, Rio Camanducaia, Rio Corumbataí, Rio Passa Cinco, Ribeirão Anhumas, Ribeirão Pinheiros, **Ribeirão Quilombo**, Rio Capivari-Mirim, Córrego São Vicente e Rio Jundiáí-Mirim. O “**Rio Piracicaba**” é o corpo receptor de todos os efluentes do município e, considerando que este curso d'água é aproveitado como manancial para o abastecimento de muitas cidades, é de vital importância que cuidemos bem da água da cidade, principalmente em relação à seus efluentes.

* Dentro do município barbareense, há **três micro bacias hidrográficas** principais: a **Bacia dos Ribeirão dos Toledos**, a **Bacia do Córrego Araçariguama** e a **Bacia do Córrego Santa Bárbara**.

* A **Bacia do Ribeirão dos Toledos** tem área total de 207.506.873 m², e possui dois pontos de captação de água. Um deles se encontra na Represa de Cillo, no Parque das Águas, espaço ambiental do município administrado pelo DAE. O outro ponto encontra-se na Represa Santa Alice.

* A **Bacia do Córrego Araçariguama** tem uma área total de 15.842.349 m² e parte de suas águas é acumulada em um lago, com volume de 16.000 m³, localizado no Parque Araçariguama, espaço de lazer público.

* A **Bacia do Córrego Santa Bárbara** tem 10.905.991 m² de área. O manancial foi utilizado no passado para atendimento dos interesses de empreendimento usineiro (antiga Usina Santa Bárbara). O sistema foi incorporado ao patrimônio de município em 2007 e estima-se com capacidade para abastecer até 30.000 habitantes.

A economia do município

A **Santa Bárbara “dos Toledos”**, cidade iniciada numa região fartamente banhada por **cursos de água** e com terras do tipo **massapé**, começou a se desenvolver especialmente em função da **agricultura**.

* A partir da segunda metade do **Século 19**, o povo do local passou a contar com os reforços de conhecimentos no setor, trazidos por **imigrantes sulistas dos Estados Unidos da América** e depois por **europeus**, principalmente com a vinda de **italianos** e, em menor número, **alemães**.

O plantio da **cana de açúcar** e de **cereais** predominava num município ainda novo. Começaram a surgir novos **engenhos de açúcar**, bem como a instalação de **fábricas de implementos agrícolas** para um melhor atendimento do setor.

* A partir da entrada do **Século 20**, o setor **industrial** passou a ganhar corpo e foi se solidificando na economia barbareense. **Fábricas e oficinas** de **arados, troles** e outros **instrumentos agrícolas** surgiam em maior escala, instaladas por comerciantes como **Fortunato Lyra, Humberto Materazzo, Francisco Mattedi, José João Sans, Américo Emílio Romi** e outros.

Ao mesmo tempo, começaram a ser instaladas as **usinas açucareiras**. O município barbareense logo se viu com duas, três e quatro **“Usinas”** na produção do **açúcar** em pleno funcionamento na chamada **“microrregião canavieira de Piracicaba”** – **“Usina Santa Bárbara”**, a **pioneira**, depois a **“Usina de Cillos”**, a **“Usina Furlan”** e a **“Usina Azanha”** -, fator que levou **Santa Bárbara d’Oeste** a ser **rotulada** como a cidade **“Pérola Açucareira”**, onde **imensos canaviais** tomavam conta de uma grande porção de suas terras. Mais adiante, veio no município a produção do **álcool combustível (etanol)**.


* E vem o momento da instalação das **indústrias metalúrgicas**. Em seguida, vieram – e com muita força e em quantidade cada vez mais crescente - as **indústrias têxteis**, algumas de grande e outras de médio

porte e quase todas comandadas por **famílias tradicionais** da própria cidade. Tudo isso, aliado ao ponto forte que inicialmente era o **setor agrícola**, veio a acentuar o **progresso** de **Santa Bárbara “dos Toledos”**.

Então, a economia do município se viu forte em três setores:

- agrícola
- metalúrgico
- têxtil





A lavoura da cana de açúcar,
com as canas já prontas para o corte.



Colhendo trigo



O algodão plantado no município



Caminhão com carga de algodão produzido em terras barbarenses

(ano 1938)



A “Melancia Santa Bárbara”, uma doçura,
ficou famosa até no exterior



Na metalurgia, a produção de tornos...



...e o treinamento oferecido pelo SENAI



Setor têxtil: ramo forte na cidade

A implantação dos “Distritos Industriais”

em pontos diferentes do município

Mais adiante, já entrando no começo **década de 1970**, o município começou a deixar para trás a sua tradição **agrícola**.

* **Áreas industriais** foram sendo **implantadas** pela municipalidade, criaram-se distritos especialmente para essa finalidade e o desenvolvimento se acentuou mais ainda no setor.

No “Distrito Industrial 1”, na zona leste,

divisa com Americana, ao lado da Avenida Santa Bárbara

Na zona leste foi que surgiu o **primeiro** dos **Distritos Industriais** existentes em **Santa Bárbara**. Naquela região – da “**nova cidade**” -, na **divisa** com **Americana**, muitas indústrias se instalaram. Houve aquelas que não resistiram a períodos de crise e foram desativadas ou então deixaram a cidade e se transferiram para outras localidades.

* Aos poucos, surgiram novos “**Distritos**” e praticamente todas as empresas que estavam em funcionamento na **área central** e em **bairros** mais tradicionais, próximos do **centro histórico** de **Santa Bárbara d’Oeste**, foram se **transferindo** para esses “**Distritos Industriais**”, que se avolumaram quanto à **ocupação** de seus espaços, inclusive observando-se a vinda de novas empresas, empresas de fora, que optaram por se instalar no município barbareense.

No “Distrito Industrial 2” do lado externo da

“Variante da Anhanguera” – a SP - 304

Na região mais antiga, as indústrias hoje se concentram em três distritos, todos mais ao sudeste, nas proximidades de rodovias, como a **SP – 304**, sentido Americana, para onde foram chegando empresas como a Cutler Hammer do Brasil, a Textil Neo-Florentino, a Meplastic Brinquedos (todas desativadas anos mais tarde), a Sun Eletric (desde 1993 com nova denominação, de “**Snap-on**”, a empresa que a incorporou), entre outras.



“Máquinas Agrícolas Sans”,
empresa que saiu do centro – marco zero – da cidade
e se instalou no “Distrito Industrial II”

Das tradicionais da cidade, a **“José J. Sans – Máquinas Agrícolas”**, foi a **primeira** que para lá se transferiu, saindo literalmente da área central, onde sua fábrica estava situada bem no centro, com pavilhão indo da **Rua General Osório** até a **Rua Floriano Peixoto** (a chamada **“Rua Estreita”**) e sua **fundição** um pouco mais abaixo, na **Vila Mac Knight**, o bairro mais central da cidade. Outras empresas foram a acompanhando no novo **“Distrito Industrial”** em plena ocupação.



A bela Avenida Santa Bárbara, após ser duplicada,
na ligação com Americana

Distrito 3 - da “Cidade Industrial”,

entre a Avenida Santa Bárbara e a Rodovia SP - 304

Entre a **SP – 304** (“Luiz de Queiroz”) e a “**Avenida Santa Bárbara**”, implantou-se a chamada “**Cidade Industrial**”, distrito para onde se **transferiram** outras tradicionais da cidade, como Cermatex Indústria de Tecidos, Textil Canatiba, M.S.A. – Matalúrgica Santo Antonio, Textil Bignotto, Textil JOMARA, Textil Carvalho, Refrigeração Cimar, entre muitas outras, mas novas empresas também chegaram, reforçando a economia do município, algumas delas que deixaram de fabricar seus produtos na vizinha Americana, como a Textil Beretta Rossi, por exemplo.



**A “Cermatex Indústria Têxtil” saiu de bairros centrais
e foi para o “Distrito Industrial”, na Avenida Interdistrital**



**Francisco Cervone: um dos sócios-proprietários
da “Cermatex”.**



De Americana, transferiu-se para a “Cidade Industrial”
a “Textil Beretta Rossi”, em rua paralela à Avenida Santa Bárbara

“Parque Industrial Bandeirantes”,

a caminho do Cillos

No prolongamento da “Estrada Vicinal”, na ligação com a localidade de **Cillos**, na denominada de **Rodovia “Dr. Ernesto de Cillo”**, mais ao sul, também houve, nos dois lados, grande ocupação daquele que se tornou um novo **Distrito Industrial** do município, o denominado de “**Parque Bandeirantes**”.



Ainda na área central do município

A maciça maioria das empresas **migrou** para os vários **Distritos Industriais** existentes. Uma ou outra, como a **“Cofaco – Fabricadora de Correias”** de um lado e a **“Cromoduro Santa Luzia”** do outro, ainda seguem instaladas em **área central**, localizadas nas proximidades do **“Ribeirão dos Toledos”**.



A empresa “Cofaco” continua na Avenida Cillo,
saída para a Avenida Santa Bárbara e Americana,
em área comercial, na região central da cidade



A empresa

“Cromoduro” continua às margens do “Ribeirão dos Toledos”, entre as vilas Sartori e Boldrin.

No prolongamento da Rodovia SP – 304,
sentido Piracicaba

Em direção a **Piracicaba**, ao oeste, poucas indústrias foram se instalar, área onde se destaca a empresa maior do município, mas que já foi a **maior do mundo** em seu **ramo principal – fabricação de tornos** -, foi a maior, também, no número de **empregos** oferecidos à **população barbareense** e também de fora, de outras cidades, que são as “**Indústrias Romi**”, empresa que construiu prédios para suas modernas **unidades fabris** na margem esquerda da **Rodovia SP – 304 (“Luiz de Queiroz”)**, onde primeiramente construiu, ao longo ainda da rodovia “**interna**”, a sua “**Unidade de Fundição**”, porém mantendo a “**Fábrica Matriz**” em área praticamente **central** da cidade, ao lado do mais antigo dos **cemitérios** do município, o denominado de “**Campo da Ressurreição**”, na **Avenida Pérola Byingyton**, a mais **curta das avenidas**, que na prática é mesmo uma rua.



O complexo fabril das “Indústrias Romi”
no Distrito da SP-304 no sentido de Piracicaba

Novo “Distrito Industrial”,
ao lado da Rodovia dos Bandeirantes

Recente, o “Parque Fabril” de Santa Bárbara d’Oeste ganhou uma nova área e bastante atraente para que novas empresas nela venham a se instalar, que são as duas margens da “Rodovia Bandeirantes” – SP - 348, a mais **moderna e segura do Brasil** e que passa por bom trecho das terras barbarenses, rodovia que inicialmente, em seu prolongamento mais para o interior do Estado de São Paulo, iria **cortar bairros da zona leste barbarenses**, na altura do “Córrego Mollon”, mas que, graças a atuação firme do **Prefeito José Maria de Araújo Junior** junto à **Secretaria Estadual dos Transportes**, teve seu **traçado alterado** para este, onde a mesma foi construída e na altura de **Santa Bárbara dá acesso** para a **SP – 304** (“**Luiz de Queiroz**”), nas proximidades onde foi construído o novo “**Rodoterminal Rodoviário Metropolitano**”, denominado de “**Salvador de Oliveira - Vadô**”, altura do **Jardim Alfa**, zona oeste.

Às margens da “**Rodovia dos Bandeirantes**”, muito embora pela estrada não se tem acesso ao novo “**Polo Industrial**”, mas somente pela rotatória da **Rodovia SP – 306** e pela **Avenida Marginal**, as primeiras empresas a serem instaladas foram a “**Denso do Brasil**” (fabricante de peças para carros e para sistema de arrefecimento) e a **TRBR** (fabricante de equipamentos eletrônicos para carros). A área está disponível, pronta para receber novas indústrias em terras barbarenses.



A Denso, pioneira no novo “Polo Industrial” barbarenses às margens da Rodovia dos Bandeirantes (Avenida Marginal, nº 1.001)

Às margens da “Via Romi”,
no sentido Capivari

Em direção a **Capivari**, ao sul, somente agora, bem recente, é que começa a surgir no prolongamento da “**Via Romi**”, na altura do **Santo Antonio do Sapezeiro**, esta ou aquela empresa, em região onde ainda predomina o plantio da **cana de açúcar**.



* A empresa “Mondialle – Divisão Louças” é a pioneira - e por enquanto a única - a se instalar, ainda recente, na “Rodovia Comendador Américo Emílio Romi” – a SP - 306 –, estrada que faz a ligação de Santa Bárbara com a Rodovia do Açúcar e com Capivari.

* O empresário José Carlos Melloni também possui em Santa Bárbara a “Mondialle - Banheiras de Hidromassagem, na “Cidade Industrial”.



A “Mondialle – Banheiras”

na “Cidade Industrial”

Ao longo de seus 200 anos, o município perdeu grandes indústrias, mas também ganhou muitas outras, em seus vários “Distritos Industriais” criados: de grande porte, médio ou mesmo de pequeno porte

Dezenas e dezenas de indústrias seguem operando na cidade



Na chamada “Cidade Industrial”







Ainda na “Cidade Industrial”

Em outros “Distritos Industriais” de Santa Bárbara





**“Istobal do Brasil”, localizada na Rua Plínio Salgado,
no “2º Distrito Industrial”**

Às margens da Avenida Santa Bárbara, a concentração de indústrias e fortes estabelecimentos comerciais



Para um futuro imediato:

Santa Bárbara d'Oeste

se abrindo para novas indústrias e fortes comércios

* Implantação do “Distrito Industrial Mamoré” (atrás do “Distrito Industrial II” e às margens da Rodovia Vicinal “Dr. Ernesto de Cillo”), na ampliação do parque industrial barbarense (setor sul-leste).



Galpões já estão em construção para abrigar novas empresas
(no setor oeste do município – sentido Santa Bárbara - Piracicaba)



Jardim Alphacenter
(entre a Avenida Santa Bárbara e o Corredor Metropolitano)

Uma “explosão” de “apartamentos residenciais”
que se oferecem em diversos “condomínios fechados”
e que surgem por todas as regiões do município

* De alguns anos para cá, vindo para a marca do “bicentenário” de fundação da cidade, se nota uma verdadeira “explosão de ofertas de apartamentos residenciais” em Santa Bárbara d’Oeste.

Até mesma a historicamente “desabitada” zona oeste, área na qual só existiam os canaviais por longos e longos anos, hoje se apresenta bem modificada em seu panorama, pois nela também aparecem os prédios e seus apartamentos disponíveis para os barbarenses, bem como para aqueles “de fora” que desejam mudar de ares, mudar de cidade e também mudar de vida.

* No município havia condomínios residenciais abertos, como o do “Conjunto Olímpia Romi”, o do “Bosque das Flores” e mais um ou outro.



“Olímpia Romi”



“Bosque das Flores”

* Foram surgindo os condomínios “fechados”, alguns poucos, é fato, de “alto padrão”, outros mais populares, mas o fato é que são vistos condomínios de norte a sul e de leste a oeste nas terras barbarenses.

Na zona oeste:



Numa área que detinha um imenso espaço para os canaviais,
saem as canas e surgem os prédios,
para onde as famílias começam a se transferir

Na zona norte:



O “Condomínio Terras de São Pedro”,
no Jardim das Laranjeiras



Um dos condomínios na região dos Jardins
das Laranjeiras/das Orquídeas

Na zona sul:



Localizado no prolongamento da
“Estrada do Barreirinho”/“Estrada dos Confederados”,
com acesso ao novo bairro pela nova “Avenida William Norris”

Na zona leste:



**Na área, tem ala de “condomínio fechado”, como o “Antonio Mollon”,
habitada já há muitos anos...**



**... mas também tem, literalmente ao lado, outra ala cujas obras
andam bem enroscadas e até mesmo pejudicando o visual do setor**



Num dos novos bairros da cidade,
no Jardim São Camilo, na zona leste

E estão vindo mais e mais condomínios:



**Os novos empreendimentos para reforçar
a economia de Santa Bárbara d'Oeste**



* Em construção a “Paramount Plásticos Ltda” às margens da SP-304 – Rodovia “Luiz de Queiroz”, unidade que terá 15 mil m² de área construída em um terreno de 50 mil m².



* A perspectiva do “Centro de Distribuição da Rede Pague Menos”, em construção no eixo da SP-304 – “Rodovia Luiz de Queiroz” com a SP-135 – “Rodovia Margarida da Graça Martins”.

“Hospital Samaritano”:

anunciada sua instalação na zona leste



O início da construção de um segundo hospital para a

“bicentenária” Santa Bárbara d’Oeste, na Rua Limeira, zona leste

* O diretor do “Samaritano”, Ricardo Di Caprio, afirma que a previsão de inauguração do hospital é para março/2020.

O comércio separado por dois grandes núcleos:

o “centro histórico” e

a “Avenida Santa Bárbara”

* Na parte **antiga** da cidade, em sua área mais central, um “**mini-shopping**” há exatos **30 anos** está **funcionando**, com várias lojas e serviços, praticamente em seu **marco zero**, que é o “**Centro Comercial Pinguim**”.



De um lado a outra, da Rua Dona Margarida à Rua Santa Bárbara,
eis uma das fachadas do Centro Comercial Pinguim
e, em seu interior, o corredor de travessia

* O comércio do chamado “centro histórico” reúne algumas lojas de **grandes redes**, inclusive de supermercados e de farmácias, e sempre contou com muitas e muitas outras tidas como lojas **domésticas**, de propriedade de **moradores** da própria **Santa Bárbara d’Oeste** em sua **grande maioria**, passando o **comando** de **pai** para **filhos**, assim como se verifica, também, com **diversas indústrias** que seguem em funcionamento no município e comandadas por **diferentes gerações** dentro de uma **mesma família**.

* É fato, também, que várias **indústrias** e **estabelecimentos comerciais** que haviam adquirido **tradição** na cidade acabaram por **desaparecer** do cenário local, foram **desativados** ou **fechados** – ou ainda **faliram** - com o passar do tempo.

Lojas de tradicionais “famílias barbarenses”

que continuam ativas no comércio central:

várias já passadas de “pais para filhos”

Dos “Rozinelli”:

* São várias lojas, todas no chamado “quadrilátero central”, pertencentes – desde a década de 1950 - a irmãos e primos da grande e tradicional “Família Rozinelli”, situadas em cinco pontos diferentes, sendo três na Rua 15 de Novembro, uma, a de artigos esportivos, na Rua Santa Bárbara, e outra, a de móveis para escritório, na Rua Graça Martins.



Rua 15 de Novembro



Rua 15 de Novembro



Rua 15 de Novembro



Rua Santa Bárbara



Rua Graça Martins

Dos “Balancin”:

* “Família Balancin, desde 1966 no comércio barbareense, diversificando o ramo”, tendo três lojas no centro: a “Comercial Balancin”, localizada na Rua 15 de Novembro, esquina com a Rua General Câmara (e tem filial na Cidade Nova, zona leste); a “Balancin Decorações”, na Rua Santa Bárbara, esquina com a Rua General Câmara; e “Irmãos Balancin – Produtos e Acessórios de Limpeza” (antes “Supermercado Balancin”), na Rua 13 de Maio, esquina com a Rua 15 de Novembro.



Rua 15 de Novembro,
esquina com a Rua General Câmara



Rua Santa Bárbara, esquina com a
Rua General Câmara



Rua 13 de Maio, esquina com a
Rua 15 de Novembro

Dos "Araújo e Castro":



“Casa Araújo – Materiais de Construção”

(das “Famílias Araújo e Castro” desde maio de 1953),

localizada na Rua Santa Bárbara, entre a Rua João Lino e Rua 13 de Maio

Dos “Bacchin”:



“Bacchin Materiais de Construção”

(da “Família Bacchin” desde 1958),

antes na Rua Prudente de Moraes e agora na Rua Duque de Caxias,

esquina com a mesma Rua Prudente de Moraes,

em frente à “Igreja Batista”

Dos “Cerchiare”:



“Casa Cerchiare – Materiais de Construção”

(da “Família Cerchiare desde 1961”),

localizada na Rua Duque de Caxias, próxima à Rua João Lino

e da “Escola Estadual Inocêncio Maia”

Dos “Nazatto”:



“Supermercado Nazatto”

(da “Família Nazatto” desde 1947, começando com armazém),
localizado na Avenida de Cillos, esquina da Rua Inácio Antonio
e em frente do “Posto Ipiranga”

Dos “Torricelli”:

* “Móveis Torricelli” e “Casa Torricelli” (da “Família Torricelli” desde 1961), loja antes localizada na Rua Santa Bárbara e agora em dois endereços, na Rua João Lino, quase esquina com a Rua Duque de Caxias, e na Rua 15 de Novembro, abaixo da Rua 13 de Maio, ambas no centro.



Rua João Lino



Rua 15 de Novembro

Dos "Wiesel":



“Wiesel Tecidos e Moda”,

ainda dirigido pelo casal Dinah Franco Wiesel e Samuel Wiesel

(de Fábrica para Loja de Tecidos), localizada na Rua 15 de Novembro,

quase esquina com a Rua General Osório, no centro

Dos “Ramos”:



“Perfumaria Marilu – Supermercado de Cosméticos”

(da “Família Ramos” desde 1968),

localizada sempre na Rua Dona Margarida, na “Praça Rio Branco”

e na quadra da “Igreja Matriz Santa Bárbara

Dos japoneses “Hara”:



“Floricultura do Romeu Hara”

localizada na Rua Dona Margarida,

esquina com a Rua General Câmara, centro

*** Antes, desde 1966, o comércio instalado por seu pai, o Seu Noboro Hara, era a “Mercearia Santo Antonio”.**

Dos “Duarte”:



“Relojoaria Duarte”, de Géron Duarte
(antes, desde 1955, de seu pai Oscar Duarte,
começando na Rua General Osório, centro),
e agora na Rua General Câmara, também centro

Dos “Mercante”:



“Auto Elétrica Mercante” (das baterias, desde 1966),
oficina localizada na Rua Inácio Antonio,
entre as ruas General Osório e Floriano Peixoto, centro

Dos Diniz (Dini):



“Foto Dini”, de Amauri Diniz,
que deu seguimento ao estúdio instalado pelo
pai Genésio Diniz em 1966,
sempre localizado no centro, agora na Rua Floriano Peixoto,
ao lado do “Salão Néilson Barbeiro”
(no detalhe, modelos de câmeras usadas pelo pai)

Das “Sartori”:



“Bazar Santo Antonio”, de Adélia Sartori (desde 1956 no centro),

localizada sempre na Rua Santa Bárbara, nº 407,

quase na esquina com a Rua Graça Martins

De Dona Ida Daniel Iatarola:



Idalina Daniel Iatarola começou com seu comércio
junto com o irmão Mário Daniel,
em loja de sapatos atrás da “Igreja Matriz” (década de 1950),
ela que depois teve por muitos anos a sua loja “São Judas Tadeu”
na Rua Santa Bárbara, tendo passado para o filho Gerson Iatarola
a sua nova loja familiar, a “Fetichê Aviamentos”,
na Rua General Câmara (Edifício Mercúrio), sempre no centro

Dos “Naidelice”:



“Corretora e Imobiliária Naidelice” (da “Família Naidelice” desde 1965),

localizada na Rua Dona Margarida,

quase na esquina com a Rua Graça Martins

Dos “Cardona”:



“Cardona – Loja de Roupas” e “Agência de Turismo”, de Ana Cardona
(da “Família Cardona” desde agosto de 1965
e que nasceu como “Distribuidora de Tecidos Cardona”),
localizada sempre na Rua Dona Margarida, centro

Dos “Costarelli”:



“Calçados Líder” (da “Família Costarelli” desde 1962),
localizada sempre na Rua Graça Martins,
na esquina com a Rua Dona Margarida, no centro

Dos “Pires Barbosa”:



“Escritório Contábil Pires Barbosa”,

instalado pelo “patriarca” Julinho Pires Barbosa em 1945,

localizado sempre no centro, tendo retornado para a Rua General Osório

Dos “Claus”:



* Farmácia “Multi Drogas”, que sucede à Farmácia “Droganova”, instalada pelo “patriarca” José Benedito Claus – Zezito na esquina das ruas Dona Margarida e General Câmara, atualmente localizada na Rua Santa Bárbara, quase esquina com a mesma Rua General Câmara (no lado oposto de sua origem, no centro).

Dos “Lui”:



* “Luitex – Máquinas, Ferramentas e Acessórios Têxteis” (das “Famílias Lui e Covolan” desde 1968), localizada até pouco tempo na Rua General Osório, centro, e agora na Avenida Corifeu de Azevedo Marques, na esquina com a Rua Joaquim de Oliveira e às margens do “Ribeirão dos Toledos”, se transformando num verdadeiro “shopping das ferramentas”.

Dos “Balan”:



“Supermercados Ballan”

* da “Família Balan” desde 1978 - comandado por Clarel – Léo Balan, localizado antes na Rua Santa Bárbara e agora na Rua Floriano Peixoto, em frente ao Terminal Urbano de Ônibus e da “Praça Papa João XXIII”.

Dos “Covolan”:



“Cenariun Magazine”, (da “Família Covolan”),

localizada antes na Rua Dona Margarida

e agora na Rua Santa Bárbara, esquina com a Rua General Osório, centro

Dos “Alves”:



“Auto Escola e Despachante Helly Alves”, (da “Família Alves”),
localizada atualmente na Rua Duque de Caxias,
esquina com a Rua General Osório, no centro

Lojas de “grandes redes”, algumas de “franquias”,
que se estabeleceram no
“centro histórico” da cidade



“Lojas Cem”, localizada na Rua General Osório, centro
(inaugurada em novembro de 1982)



“Casas Bahia”, localizada na Rua Santa Bárbara, ao lado da
“Igreja Matriz Santa Bárbara, centro (inaugurada em 26/06/1995)



Antes, ocupou prédio da Rua General Câmara, esquina com a Rua 15 (foi fechado em 17 de abril de 1971).



Anos mais tarde, a loja "Casas Pernambucanas" foi reaberta, atendendo em prédio localizado na Rua 15 de Novembro, centro, bem perto do antigo endereço



“Lojas Vale a Pena”, instalada na Rua 15 de Novembro, entre as ruas General Câmara e General Osório, no centro



“Santos Calçados & Fitness”, localizada na Rua Dona Margarida, esquina com a Avenida de Cillo, centro (é a antiga loja “Franca Calçados”)



**Lojas “Torra Torra”, instalada na Rua Santa Bárbara,
na “Praça Rio Branco”, praticamente ao lado da
“Igreja Matriz de Santa Bárbara”
(inaugurada em 27/09/2013)**



A loja “Chohfi Magazine”, localizada na Rua General Osório, centro

Parabéns Santa Bárbara!!!
Está chegando uma nova chohfi



Em breve, a “Chohfi” vai para seu novo prédio (próprio),
em construção e quase em frente a sua atual loja (prédio alugado)



“Lojas Americanas Express”, loja localizada na Rua General Osório,
centro, quase esquina com a Rua Dona Margarida



“Magazine Luiza”, loja localizada na Rua 15 de Novembro, centro,
entre as ruas General Osório e General Câmara
(também tem loja no “Tivoli Shopping”)



**“Nitел Calçados e Confecções”, loja localizada no centro,
na Rua Santa Bárbara, ao lado da “Praça Coronel Luiz Alves”**



**“Supermercado São Vicente”, localizado na Rua Floriano Peixoto,
ao lado do “Teatro Municipal”, centro
(possui outras lojas em alguns bairros da cidade)**

*** Foi construído na área onde funcionou por muitos anos a “Fundição” da extinta empresa “Sans – Máquinas Agrícolas”, de José J. Sans.**



**“Paulistão Supermercados”, localizado na Rua Duque de Caxias,
esquina com a Rua Joaquim de Oliveira, centro**



**“Supermercado Dia Maxi”, localizado na Rua 13 de Maio,
ainda no quadrilátero expandido do centro comercial**



**“Supermercado Pague Menos”, um pouco fora do centro histórico,
localizado nos altos da Rua 13 de Maio,
próximo do estádio de futebol do União Barbarense
(inaugurado em 15 de julho/2003)**

*** também possui outras lojas, todas em bairros da cidade.**



**A loja “Vest Casa” (cama, mesa e banho),
localizada na Rua Santa Bárbara, centro**



Farmácia “Droga Raia”, localizada na Rua Prudente de Moraes,
quase esquina com a Rua Santa Bárbara
e abaixo da “Praça Coronel Luiz Alves”, centro
(inaugurada em 11 de agosto/2006)



**Outra unidade da farmácia “Droga Raia”, localizada na
Rua Dante Tortelli, esquina com a Avenida Monte Castelo
(inaugurada em 2019)**



**Farmácia “Droga” (aquí tem “Farmácia Popular”),
localizada na Rua Prudente de Moraes,
esquina com a Rua Santa Bárbara e ao lado da
“Praça Coronel Luiz Alves”, centro**



**“Drogaria São Paulo”, localizada na Avenida Cillo,
quase esquina com a Rua Riachuelo, centro**



**“Drogarias Ultra Popular”, instalada na Rua 15 de Novembro,
entre as ruas General Câmara e General Osório, no centro**



“Rede Drogão Popular”, instalada na Rua Prudente de Moraes, centro,
embaixo da “Praça Coronel Luiz Alves”



“Farma Total”, localizada na esquina das ruas General Osório
e 15 de Novembro, centro

Algumas lojas de “redes” menores, inclusive algumas de “franquias” no “centro histórico”



A loja “O Boticário”, localizada bem na esquina da Rua Dona Margarida com a Rua General Osório



“Lojão do 1 Real”,

na Rua Santa Bárbara, centro

*Várias outras lojas de rede ou de franquias estão no centro barbareense.



“Óticas Diniz”,

localizada na Rua Dona Margarida, centro

* E muitas outras óticas estão espalhadas pelo centro da cidade.

Expandido o chamado “Quadrilátero Central” da cidade

* Até pouco tempo, o “Quadrilátero Central” compreendia o setor da Rua Duque de Caxias até a Rua Inácio Antonio num sentido e da Rua 13 de Maio até a Rua Paulo de Moraes no outro sentido.

* Ao chegar ao “bicentenário” de existência da cidade, houve uma clara “expansão” do setor central comercial, que agora compreende da Rua Campos Salles - Rua Dante Tortelli até a Avenida Corifeu de Azevedo

Marques e Rua Paraguai (área do C.S.U.), completamente urbanizada, e da Avenida Sábado Ronsini até a Avenida Tiradentes.



Rua Campos Salles, da “Praça Papa João XXIII”

e do “Terminal Urbano de Ônibus”,

fecha o quadrilátero central,

onde novos estabelecimentos comerciais se instalaram



**“Drogaria Total” (Unidade Biotec), localizada na Rua Campos Salles,
ao lado do “Terminal Urbano de Ônibus”**




**“Farmácia A Mais Popular”, recém-instalada na Rua Floriano Peixoto,
ao lado do “Terminal de Ônibus Urbano”**

No lado oposto, saída para a Avenida Santa Bárbara




O ampliado “quadrilátero central” se fecha na altura da
Avenida Corifeu de Azevedo Marques,
área de saída para a Avenida Santa Bárbara e zona leste
e onde diversos estabelecimentos comerciais estão instalados

Ruas do centro histórico da cidade



**A “Rua Dona Margarida”, denominação que homenageia
a “Fundadora” da cidade, Dona Margarida da Graça Martins**



A “Rua Santa Bárbara”, denominação que homenageia a “santa padroeira” da cidade, como também a própria cidade

Saindo do “centro histórico”, existe um forte comércio no prolongamento da “Avenida Santa Bárbara”



A bela “Avenida Santa Bárbara”

e parte da “zona leste” barbarense

* O setor comercial de Santa Bárbara d’Oeste não mais se limita apenas à área central, no chamado “centro histórico”, pois com o advento da criação de dezenas de bairros na extensa zona leste barbarense, cresceu grandemente o comércio por aquela região, com grandes e pequenas

lojas distribuídas por seus **três grandes “núcleos”** que se formaram, notadamente a partir da década de **1980**.

* No prolongamento da **“Avenida Santa Bárbara”**, tudo ao leste do município barbareense, eis que grandes **centros comerciais** foram por lá se instalando, a começar pelo primeiro **shopping** da cidade, o **“Tivoli Shopping”**, colado à **Vila Mollon**, chegando depois e propiciando um fortalecimento ainda maior do comércio do município outros grandes empreendimentos comerciais, como as lojas da **“Dicico”**, do **“Tenda Atacado”** e outro **centro de compras e de serviços**, o **“Vic Center”**, isso de um lado da bela avenida e, de outro, mais recentemente se instalaram **hiper lojas**, como a do **“Higa Atacado”** e da **“Havan”**, coladas no **Jardim Pérola**.





Muitas lojas no “Tivoli Shopping”,
o maior centro de compras do município
(na Rua do Ósmio, sentido Santa Bárbara – Americana)



Mais um centro comercial e de serviços instalado no município,
o “Vic Center” (na Rua do Ósmio, sentido Santa Bárbara – Americana)

Outras grandes lojas nas vias paralelas à intermunicipal

“Avenida Santa Bárbara”

Na Rua do Ósmio, sentido Santa Bárbara – Americana:



Dicico – Materias de Construção



Tenda Atacado

Na Rua da Agricultura, sentido zona leste barbarenses - centro:



Higa Atacado



Lojas Havan

(inauguração em 15/09/2013)

* E veio, também, a loja do “Atacadão”, mas já saindo da zona leste, estando localizada na **rotatória** de acesso à “Cidade Industrial” e mais próxima da área central ou então **no meio do caminho** entre os dois grandes núcleos comerciais, o antigo e o novo.



O “Atacadão” se localiza na prolongada Rua da Agricultura
(loja de hipermercado inaugurada em 13 de novembro/2014)

Em qual bairro da cidade você mora?

Santa Bárbara tem dois centros:

o “histórico” e o “geográfico”



Eu, por exemplo, moro num bairro nada conhecido e pequeno, “Colina Santa Bárbara”, que se localiza na “região” da “Vila Grego” (esta mais conhecida), zona norte do município barbareense. E você, mora no centro, o chamado “centro histórico”, onde nasceu a cidade? Mora em bairro considerado central? Mora no chamado “centro geográfico”? Ou mora na zona norte, ou sul, ou leste ou oeste?

** Vamos procurar trazer todos os bairros formados ao longo destes 200 anos da terra barbareense, sendo que na atualidade estão surgindo novos loteamentos, futuros bairros e por todos os cantos do município.*

• BAIRROS CENTRAIS – do “centro histórico”:



* Partindo-se do “marco zero”, em frente à “Igreja Matriz de Santa Bárbara” e das seis “Praças Centrais” – a “Praça Barão do Rio Branco” (no entorno da “igreja” central), a “Praça Coronel Luiz Alves de Almeida” (a debaixo), a “Praça 9 de Julho” (da antiga Prefeitura, da antiga Biblioteca Municipal e do atual “Museu da Imigração”), a “Praça Ismael Batagin” (em frente à “Escola Estadual Professor Inocêncio Maia”), a “Praça Papa João 23” (no interior do novo “LARGO BICENTENÁRIO”) e a nova “Praça Tenente Antonio Theodoro de Oliveira e Souza” (no entorno

da “Escola Estadual Coronel José Gabriel de Oliveira e Souza” e da “Igreja Presbiteriana”) – bairros Vila Bufford, Vila Mac Knight, Vila Santana, Vila São José, Vila Breda (da “Capela de São João Batista”), Vila Pires, Vila Maria (do “Hospital Santa Bárbara”), Vila Naidelice, Jardim América (da antiga “Cooperativa dos Plantadores de Cana”), Vila Balan (na baixada do “Ribeirão dos Toledos”), Vila Borges, Vila Antonio Prezotto, Vila Tereza Galdina, Vila Garrido, Vila Boldrin (área conhecida como “Mauro da Bomba” – hoje “Garagem do DAE”), Vila Bortoleto, Jardim São Luiz (da “Garagem da Prefeitura”), Jardim Laudissi (1), Jardim Itamaraty (área do “Parque Araçariguama”), Vila Sartori (do “Centro Social Urbano”), Jardim Santo Antonio, Jardim São Carlos, Jardim Belo Horizonte (1 e 2), Vila Godoy e Jardim Conceição (às margens do “Ribeirão dos Toledos”).

• BAIROS DO CENTRO GEOGRÁFICO:



* Jardim São Francisco (da “Torre de TV” e “Centro Esportivo Municipal Claudemir Martim Daniel – Mirzinho Daniel”), Jardim Boa Vista, Jardim Bela Vista, Jardim Paulista (da “Escola Estadual Juvelina”), Jardim Mariana, parte do Jardim Santa Inês (parte), Terras de Santa Bárbara,

Jardim Souza Queiroz (nova sede do “Corpo de Bombeiros”), Distrito Industrial – “Cidade Industrial” (região da “Textil Canatiba”) e o novo Alphacenter.

• BAIROS DA ZONA NORTE:



* Acima da linha do canalizado “Córrego Pacheco” até o “Barroirão” e “Aterro Sanitário” (na Rodovia “Luiz Ometto”, a SP – 306) – Vila Pacheco, Vila Brasil, Vila Grego (1 e 2), Jardim Miguel Cláudio Grego, Jardim Santa Cecília, Colina Santa Bárbara, Jardim Furlan (região do “Cemitério da Paz” – antigo “Cabreúva”), Jardim Augusto Cavalheiro, Vila Oliveira, Vila Romi, Jardim Industrial (colado à “Romi Matriz”), Vila Ozéas de Oliveira, Vila Lola, Vila Diva (região do “SESI”), Jardim Icarai, Jardim Batagin, o novo Jardim das Flores, São Joaquim (1 e 2), Conjunto Habitacional 31 de Março, Conjunto Habitacional dos Trabalhadores, Conjunto Habitacional Ângelo Giubbina, Terra Azul, San Marino, Jardim Barão, Vila Rica, Planalto do Sol 2, Jardim das Laranjeiras, Jardim das Orquídeas, Terras de São Pedro e Jóias de Santa Bárbara.

• **BAIRROS DA ZONA LESTE (a maior):**





*** Após o “Córrego Mollon” até a “Avenida Antonio Pedroso” – na chamada “Região do Mollon”, dos shoppings “Tivoli” e “Vic Center” - Vila Mollon (1, 2, 3 e 4), Jardim Fernando Mollon, Vila Pântano (1 e 2), Jardim Amélia, Jardim Gerivá; na chamada “Região do Brasília”, pequeno núcleo – Jardim Brasília, Jardim dos Cedros (da “Escola Estadual Attílio Dextro”), Jardim Monte Líbano, Parque Jacyra, o novo “Centro Industrial Mamoré”; na chamada “Região do Pérola” – Distrito Industrial Pérola, Jardim Adélia (1 e 2), Jardim Amélia, Jardim das Turmalinas, Jardim Santa Rosa 1, Jardim São Fernando, o grande Jardim Pérola, Jardim Esmeralda, Cidade Nova (1 e 2, um bem distante do outro), Planalto do Sol, Parque Zabani, Jardim Nova Coquista, Jardim Santa Fé, Jardim Dona Regina, Parque das Nações, Jardim São Camilo; da chamada “Região do Europa” – Jardim Cândido Bertini (1 e 2), Jardim das Palmeiras, Parque**


Ferrarezi, o novo Parque das Nações, Jardim Europa (1, 2, 3 e 4), Chácaras São Sebastião, Parque Frezzarim, Jardim Santa Rosa 2 (área do “Cemitério Parque dos Lírios”), Parque Planalto; e bem na divisa com Americana – Vila Dainese (uma parte em cada cidade).

• **BAIRROS DA ZONA SUL:**



* Após a Rodovia “Luiz de Queiroz”, a SP – 304 – na chamada “Região do Olaria” - Jardim Laudissi 2, Parque Rochele (1 e 2), Parque Olaria, Conjunto Habitacional Roberto Romano; na chamada “Região da “Chácara Wolf” e do “Vista Alegre” – Parque Rosemary, Residencial Mac Knight, Parque Eldorado, Acampamento Presbiteriano, Jardim Vista Alegre, Parque do Lago, Residencial Bosque das Árvores; na chamada “Região do Santa Alice” e da “Represinha” – Jardim Santa Alice, Recreio Alvorada, o novo Jardim Aranha de Oliveira; na chamada “Região do Santa Rita” – Jardim São Francisco 2, Jardim Santa Inês (outra parte), Jardim Emília, Jardim Paraíso, o grande Jardim Santa Rita de Cássia, Conjunto Habitacional Francisco de Cillo (o popular “Inocop”), Distrito Industrial 2, Parque Industrial de Cillo, Parque Industrial Bandeirantes, Condomínio Cillos (ex-Usina de Cillo), Recanto das Andorinhas (região do “Clube de Campo da Romi”), Fazenda Azanha Galvão, Olhos D’Água e Santo Antonio do Sapezeiro.

• **BAIRROS DA ZONA OESTE (a mais antiga):**



(“Clube do Sindicato dos Metalúrgicos”), Chácaras Pinheirinho, Recanto Paraíso, Caiubi, Cruzeiro do Sul, Chácaras de Recreio Hélico; da “Região do “Polo Industrial” da Rodovia dos Bandeirantes, a SP – 348 – “Clube Barbarense de Modelismo – C.B.M” (dos aviões a controle remoto), Denso e TRBR.

E vem a “Parte 2”:

o início da cronologia dos fatos,

a “Linha do Tempo”

*** Da “Parte 2” até a “Parte 8”, o leitor deste “Documentário” verá como foi a construção da cidade, passo a passo – ou ano a ano - em todos os seus segmentos, desde a chegada da “Fundadora” Dona Margarida (viúva) e seus filhos (em 1817 – ela fundaria a cidade no ano seguinte – 1818) até a data do fechamento deste trabalho, 26 de setembro/2019, quando aconteceu a “Sessão Solene” comemorativa do “sesquicentenário” (150 anos) da histórica instalação da “Câmara Municipal” (em 1869 não existia nem “Intendência Municipal” nem “Prefeitura Municipal”, mas só a primeira Câmara de Vereadores.**
